

УТВЕРЖДАЮ
Председатель общественных
обсуждений
Попов В.А. 24.09.2020 г.



**ПРОТОКОЛ
ОБЩЕСТВЕННЫХ ОБСУЖДЕНИЙ №1 от 24.09.2020
ПО ПРОЕКТУ ГЕНЕРАЛЬНОГО ПЛАНА
ГОРОДСКОГО ОКРУГА ЛОТОШИНО МОСКОВСКОЙ ОБЛАСТИ**

1. Общие сведения о проекте, представленном на общественные обсуждения.
Проект Генерального плана городского округа Лотошино Московской области.

2. Заявитель.
Комитет по архитектуре и градостроительству Московской области.

3. Организация разработчик.
Государственное автономное учреждение Московской области «Научно-исследовательский и проектный институт градостроительства» (ГАУ МО «НИиПИ градостроительства»), 129110, г. Москва, ул. Гиляровского, д. 47, стр. 3, тел: (495)242-77-07, www/niipigrad.ru, e-mail: info@niipi.ru. Государственное задание от 03.06.2020 №8340003 (версия №2), (№ реестровой записи 289381001000000010001).

4. Сроки проведения общественных обсуждений.
С 31 июля 2020 года до дня опубликования заключения по результатам общественных обсуждений.

Срок приема замечаний и предложений: с 31 июля 2020 года по 23 сентября 2020 года.

5. Формы оповещения о начале общественных обсуждений.
Извещение о проведении общественных обсуждений, постановление Главы городского округа Лотошино Московской области от 29.07.2020 №705 «О проведении общественных обсуждений по проекту Генерального плана городского округа Лотошино Московской области» размещены 31.07.2020 в газете «Сельская Новь» (№31 (11 111) от 31.07.2020), текстовые и графические материалы к проекту размещены на официальном сайте администрации городского округа Лотошино Московской области <http://лотошинье.рф/> (приложение №1).

С момента опубликования Постановления, участники общественных обсуждений считаются оповещенными о проведении общественных обсуждений по проекту.

6. Сведения о проведении экспозиций по материалам проекта.
Информационные материалы по проекту Генерального плана городского округа Лотошино Московской области размещены на сайте <http://лотошинье.рф/>, в разделе «Публичные слушания/общественные обсуждения».

Экспозиции по материалам проекта со свободным доступом заинтересованных лиц и представителей организаций были представлены в период проведения общественных обсуждений по адресам:

- Московская область, городской округ Лотошино, рп. Лотошино, ул. Центральная, д. 18, 2 этаж (зал заседаний);

- Московская область, городской округ Лотошино, с. Микулино, ул. Микрорайон, д.15.

- Московская область, городской округ Лотошино, д. Доры, дом 5 (здание ДК).

В ходе экспозиции по проекту проводились консультации.

В целях консультирования и доведения информации о содержании проекта Генерального плана городского округа Лотошино Московской области, в соответствии с графиком, утвержденным постановлением Главы администрации городского округа Лотошино от

29.07.2020 №705 «О проведении общественных обсуждений по проекту Генерального плана городского округа Лотошино Московской области» проведены 12 собраний жителей городского округа Лотошино и других участников общественных обсуждений.

7. Сведения о поступивших предложениях и замечаниях по проекту.

В рассмотрении проекта приняло участие 66 человек (Приложение №3)

В ходе проведения общественных обсуждений по рассматриваемому вопросу поступило 45 обращений (97 предложений и замечаний) (Приложение №2), из них:

18 – в письменном виде, путем записи в журнале учета посетителей и записи предложений и замечаний,

22 - в электронном виде посредством Портала государственных и муниципальных услуг Московской области (РПГУ);

3 – в письменном виде, на имя Главы городского округа Лотошино;

2 – в комиссию по организации и проведению общественных обсуждений по проекту Генерального плана городского округа Лотошино Московской области.

№п/п	Предложения и замечания участников общественных обсуждений	Кол-во	Выводы
1. рабочий поселок Лотошино		9	
1.1.	Обращение Комитета по управлению имуществом администрации городского округа Лотошино Московской области от 11.09.2020 №01/11-1753: зону Ж2 в месте расположения земельного участка кадастровый номер 50:02:0030201:205 обозначить как зону Ж1, т.к. данную зону планируется использовать под застройку многоквартирными жилыми домами и объектами социального назначения.		Рекомендовать разработчику (ГАУ МО «НИИПИ градостроительства») учесть данное замечание.
1.2.	Обращение Вх. 1/14-4399 от 11.06.2019 настоятеля Преображенского храма п. Лотошино, священника Алексия Кошелева. Зону О2 в месте расположения земельного участка KN 50:02:0030202:620, обозначить как О1.		Рекомендовать разработчику (ГАУ МО «НИИПИ градостроительства») проработать предложение в соответствии с действующим законодательством с целью учета данного предложения
1.3.	Обращение Комитета по управлению имуществом администрации городского округа Лотошино Московской области от 11.09.2020 №01/11-1753: земельный участок с кадастровым номером 50:02:0030102:954 исключить из двух территориальных зон – О1 и Ж2, полностью включить его в зону Ж2.		Рекомендовать разработчику (ГАУ МО «НИИПИ градостроительства») учесть данное замечание.
1.4.	Обращение Комитета по управлению имуществом администрации городского округа Лотошино Московской области от 11.09.2020 №01/11-1753: зону Ж2 в месте расположения земельных участков кадастровый номер: 50:02:0030101:256; 50:02:0030101:255; 50:02:0030101:257; 50:02:0030101:636; 50:02:0030101:637; 50:02:0030101:656; 50:02:0030101:658; 50:02:0030101:659; 50:02:0030101:657; 50:02:0030101:655 и 50:02:0030101:635 обозначить как зону Ж1, т.к. в данной зоне расположены многоквартирные жилые дома.		Рекомендовать разработчику (ГАУ МО «НИИПИ градостроительства») проработать предложение в соответствии с действующим законодательством с целью учета данного предложения.
1.5.	Обращение Комитета по управлению имуществом администрации городского округа Лотошино Московской области от 11.09.2020 №01/11-1753: зону О1 в месте расположения земельных		Рекомендовать разработчику (ГАУ МО «НИИПИ градостроительства») учесть данное замечание.

	участков кадастровый номер: 50:02:0030204:32, 50:02:0030204:321 и 50:02:0030204:125, обозначить как зону Ж2, т.к. вид разрешенного использования этих участков – для ведения личного подсобного хозяйства.																																																																																																																											
1.6.	<p>Обращение Комитета по управлению имуществом администрации городского округа Лотошино Московской области от 11.09.2020 №01/11-1753:</p> <p>зону С2, расположенную в северной части кадастрового квартала 50:02:0040110 обозначить как зону О1, т.к. на этой территории планируется размещение объектов делового назначения и розничной торговли.</p>	Рекомендовать разработчику (ГАУ МО «НИИПИ градостроительства») проработать предложение в соответствии с действующим законодательством с целью учета данного предложения.																																																																																																																										
1.7.	<p>Обращение Комитета по управлению имуществом администрации городского округа Лотошино Московской области от 11.09.2020 №01/11-1753:</p> <p>зону Р1, расположенную в кадастровом квартале 50:02:0030103 обозначить по координатам:</p> <table border="1" data-bbox="343 721 837 1971"> <thead> <tr> <th rowspan="2">№ точки</th> <th colspan="2">Координаты, м</th> </tr> <tr> <th>Широта (координата Y)</th> <th>Долгота (координата X)</th> </tr> </thead> <tbody> <tr><td>1</td><td>521971,36</td><td>1259693,36</td></tr> <tr><td>2</td><td>521963,66</td><td>1259681,46</td></tr> <tr><td>3</td><td>521928,57</td><td>1259665,65</td></tr> <tr><td>4</td><td>521881,49</td><td>1259651,49</td></tr> <tr><td>5</td><td>521850,75</td><td>1259652,18</td></tr> <tr><td>6</td><td>521833,85</td><td>1259666,50</td></tr> <tr><td>7</td><td>521823,90</td><td>1259681,54</td></tr> <tr><td>8</td><td>521812,43</td><td>1259702,30</td></tr> <tr><td>9</td><td>521774,14</td><td>1259855,26</td></tr> <tr><td>10</td><td>521763,92</td><td>1259881,04</td></tr> <tr><td>11</td><td>521759,27</td><td>1259901,36</td></tr> <tr><td>12</td><td>521753,22</td><td>1259940,62</td></tr> <tr><td>13</td><td>521758,60</td><td>1259944,68</td></tr> <tr><td>14</td><td>521761,04</td><td>1259960,59</td></tr> <tr><td>15</td><td>521780,09</td><td>1259974,19</td></tr> <tr><td>16</td><td>521784,07</td><td>1259981,29</td></tr> <tr><td>17</td><td>521783,88</td><td>1259999,03</td></tr> <tr><td>18</td><td>521761,66</td><td>1259997,35</td></tr> <tr><td>19</td><td>521750,46</td><td>1260052,98</td></tr> <tr><td>20</td><td>521781,35</td><td>1260059,87</td></tr> <tr><td>21</td><td>521780,69</td><td>1260065,67</td></tr> <tr><td>22</td><td>521789,28</td><td>1260067,37</td></tr> <tr><td>23</td><td>521791,77</td><td>1260060,77</td></tr> <tr><td>24</td><td>521857,29</td><td>1260070,28</td></tr> <tr><td>25</td><td>521859,02</td><td>1260062,24</td></tr> <tr><td>26</td><td>521833,92</td><td>1260055,97</td></tr> <tr><td>27</td><td>521848,65</td><td>1259966,08</td></tr> <tr><td>28</td><td>521871,49</td><td>1259970,18</td></tr> <tr><td>29</td><td>521870,30</td><td>1259961,06</td></tr> <tr><td>30</td><td>521841,95</td><td>1259956,07</td></tr> <tr><td>31</td><td>521856,37</td><td>1259860,08</td></tr> <tr><td>32</td><td>521858,54</td><td>1259841,04</td></tr> <tr><td>33</td><td>521867,60</td><td>1259792,67</td></tr> <tr><td>34</td><td>521868,61</td><td>1259789,37</td></tr> <tr><td>35</td><td>521871,39</td><td>1259787,19</td></tr> <tr><td>36</td><td>521879,05</td><td>1259787,64</td></tr> <tr><td>37</td><td>521942,34</td><td>1259799,77</td></tr> <tr><td>38</td><td>521951,31</td><td>1259776,14</td></tr> <tr><td>39</td><td>521959,89</td><td>1259733,05</td></tr> </tbody> </table> <p>По этим координатам разработана концепция проекта «Территория набережной водоема «Красный ручей»».</p>	№ точки	Координаты, м		Широта (координата Y)	Долгота (координата X)	1	521971,36	1259693,36	2	521963,66	1259681,46	3	521928,57	1259665,65	4	521881,49	1259651,49	5	521850,75	1259652,18	6	521833,85	1259666,50	7	521823,90	1259681,54	8	521812,43	1259702,30	9	521774,14	1259855,26	10	521763,92	1259881,04	11	521759,27	1259901,36	12	521753,22	1259940,62	13	521758,60	1259944,68	14	521761,04	1259960,59	15	521780,09	1259974,19	16	521784,07	1259981,29	17	521783,88	1259999,03	18	521761,66	1259997,35	19	521750,46	1260052,98	20	521781,35	1260059,87	21	521780,69	1260065,67	22	521789,28	1260067,37	23	521791,77	1260060,77	24	521857,29	1260070,28	25	521859,02	1260062,24	26	521833,92	1260055,97	27	521848,65	1259966,08	28	521871,49	1259970,18	29	521870,30	1259961,06	30	521841,95	1259956,07	31	521856,37	1259860,08	32	521858,54	1259841,04	33	521867,60	1259792,67	34	521868,61	1259789,37	35	521871,39	1259787,19	36	521879,05	1259787,64	37	521942,34	1259799,77	38	521951,31	1259776,14	39	521959,89	1259733,05	Рекомендовать разработчику (ГАУ МО «НИИПИ градостроительства») проработать предложение в соответствии с действующим законодательством с целью учета данного предложения.
№ точки	Координаты, м																																																																																																																											
	Широта (координата Y)	Долгота (координата X)																																																																																																																										
1	521971,36	1259693,36																																																																																																																										
2	521963,66	1259681,46																																																																																																																										
3	521928,57	1259665,65																																																																																																																										
4	521881,49	1259651,49																																																																																																																										
5	521850,75	1259652,18																																																																																																																										
6	521833,85	1259666,50																																																																																																																										
7	521823,90	1259681,54																																																																																																																										
8	521812,43	1259702,30																																																																																																																										
9	521774,14	1259855,26																																																																																																																										
10	521763,92	1259881,04																																																																																																																										
11	521759,27	1259901,36																																																																																																																										
12	521753,22	1259940,62																																																																																																																										
13	521758,60	1259944,68																																																																																																																										
14	521761,04	1259960,59																																																																																																																										
15	521780,09	1259974,19																																																																																																																										
16	521784,07	1259981,29																																																																																																																										
17	521783,88	1259999,03																																																																																																																										
18	521761,66	1259997,35																																																																																																																										
19	521750,46	1260052,98																																																																																																																										
20	521781,35	1260059,87																																																																																																																										
21	521780,69	1260065,67																																																																																																																										
22	521789,28	1260067,37																																																																																																																										
23	521791,77	1260060,77																																																																																																																										
24	521857,29	1260070,28																																																																																																																										
25	521859,02	1260062,24																																																																																																																										
26	521833,92	1260055,97																																																																																																																										
27	521848,65	1259966,08																																																																																																																										
28	521871,49	1259970,18																																																																																																																										
29	521870,30	1259961,06																																																																																																																										
30	521841,95	1259956,07																																																																																																																										
31	521856,37	1259860,08																																																																																																																										
32	521858,54	1259841,04																																																																																																																										
33	521867,60	1259792,67																																																																																																																										
34	521868,61	1259789,37																																																																																																																										
35	521871,39	1259787,19																																																																																																																										
36	521879,05	1259787,64																																																																																																																										
37	521942,34	1259799,77																																																																																																																										
38	521951,31	1259776,14																																																																																																																										
39	521959,89	1259733,05																																																																																																																										

1.8.	Обращение Статкевич Александры Михайловны №Р001-7235365250-38455213 от 14.09.2020: Провести границу зоны К-коммунально-складская зона в п. Лотошино, ул. Ветеринарная в соответствии с фактическим использованием земельных участков, в данных ГКН участков кадастровый номер 50:02:0030102:65, 50:02:0030102:49, 50:02:0030102:213, имеется реестровая ошибка, координаты для внесения изменений: 1. 522316,72; 1260354,32 2. 522307,96; 1260359,22 3. 522292,49; 1260368,2 4. 522263,57; 1260384,32 5. 522246,98; 1260393,57 6. 522235,61; 1260399,94 7. 522227,78; 1260404,13 8. 522219,02; 1260389,99 9. 522205,02; 1260398,94 10. 522184,15; 1260412,19 11. 522160,25; 1260427,3 12. 522157,23; 1260429,07		Рекомендовать разработчику (ГАУ МО «НИИПИ градостроительства») проработать предложение в соответствии с действующим законодательством с целью учета данного предложения.
1.9.	Обращение Статкевич Александры Михайловны №Р001-7235365250-38477189 от 14.09.2020: провести границу зоны СП-1 в соответствии с фактическим использованием земельного участка кадастровый номер 50:02:0010518:1, в данных ГКН имеется реестровая ошибка, координаты для внесения изменений: 1. 524582,91; 1260116,64 2. 524839,82; 1260173,42 3. 524733,43; 1260441,45 4. 524378,88; 1260400,07 5. 524380,58; 1260318,44		Рекомендовать разработчику (ГАУ МО «НИИПИ градостроительства») проработать предложение в соответствии с действующим законодательством с целью учета данного предложения.
2. деревня Абушково		0	
	предложений и замечаний не поступило		
3. деревня Агнищево		1	
3.1.	Предложение Алиева Яшара Муштаба оглы: увеличить зону С3 за счет зоны СПЗ, расположенную восточнее и юго-восточнее земельного участка кадастровый номер 50:02:0040502:270 в д. Агнищево, с целью использовать данную территорию для выпаса скота.		Рекомендовать разработчику (ГАУ МО «НИИПИ градостроительства») проработать предложение в соответствии с действующим законодательством с целью учета данного предложения. При этом необходимо предусмотреть подъезд к земельным участкам кадастровый номер 50:02:0040502:1; 50:02:0040502:99; 50:02:0040502:324; 50:02:0040502:328; 50:02:0040502:339.
4. деревня Акулово		0	
	предложений и замечаний не поступило		
5. деревня Андрейково		2	
5.1.	Обращение Комитета по управлению имуществом администрации городского округа Лотошино Московской области от 11.09.2020 №01/11-1753: увеличить зону Ж2 за счет зоны С4 для возможности прирезки (перераспределения) земельных участков.		Рекомендовать разработчику (ГАУ МО «НИИПИ градостроительства») проработать предложение в соответствии с действующим законодательством с целью учета данного предложения.
5.2.	Обращение Комитета по управлению имуществом администрации городского округа Лотошино Московской области от 11.09.2020 №01/11-1753: зону С4 к западу от д. Андрейково обозначить		Рекомендовать разработчику (ГАУ МО «НИИПИ градостроительства») проработать предложение в соответствии с действующим законодательством с целью учета данного предложения.

	как зону Р1.		
6. деревня Аринькино		0	
	предложений и замечаний не поступило		
7. деревня Астренево		0	
	предложений и замечаний не поступило		
8. деревня Афанасово		2	
8.1.	Обращение Комитета по управлению имуществом администрации городского округа Лотошино Московской области от 11.09.2020 №01/11-1753: зону С3 в месте расположения земельного участка кадастровый номер 50:02:0010312:7 обозначить как зона П (вопрос изменения функциональной зоны находится на согласовании в Министерстве сельского хозяйства Московской области, обращение Комитета по архитектуре и градостроительству Московской области 28Исх-33215/05-01 от 18.08.2020).		Рекомендовать разработчику (ГАУ МО «НИИПИ градостроительства») проработать предложение в соответствии с действующим законодательством с целью учета данного предложения.
8.2.	Обращение Куликовой Елены Игоревны от 28.08.2020 №Р001-2448929826-37775701: Расширить зону Ж2 за счет зоны СХ примыкающей к земельному участку К№ 50:02:0010411:307)		Рекомендовать разработчику (ГАУ МО «НИИПИ градостроительства») проработать предложение в соответствии с действующим законодательством с целью учета данного предложения.
9. деревня Березняки		0	
	предложений и замечаний не поступило		
10. деревня Боборыкино		0	
	предложений и замечаний не поступило		
11. поселок Большая Сестра		2	
11.1. и 11.2.	Обращение ООО «ЛОТОФИШ» №Р001-5639053919-37183718 от 12.08.2020: Установить зоны сельскохозяйственного использования (вид разрешенного использования: Рыбоводство), согласно приложенным схемам, с целью оформления земельных участков под зданиями и сооружениями.		Рекомендовать разработчику (ГАУ МО «НИИПИ градостроительства») проработать предложение в соответствии с действующим законодательством с целью учета данного предложения.
	Обращение ООО «ЛОТОФИШ» №Р001-5639053919-38272660 от 09.09.2020: внести изменения в территориальную зону и включить земельные участки (согласно прилагаемым схемам) в зону СХ-3 (зона сельскохозяйственного производства), с категорией: земли сельскохозяйственного назначения, ВРИ: Рыбоводство.		
12. деревня Борки		0	
	предложений и замечаний не поступило		
13. деревня Боровки		1	
	Обращение Киселевой Натальи Анатольевны №Р001-766432223-38633866 от 18.09.2020: Зону С2 (территория садоводческого некоммерческого товарищества Боровичок) обозначить как Ж2 и внести в границы населенного пункта д. Боровки в связи с намерениями членов СНТ ликвидировать товарищество.		Рекомендовать разработчику (ГАУ МО «НИИПИ градостроительства») проработать предложение в соответствии с действующим законодательством на соответствие территории СНТ СП 42.13330.2016 (актуализированная редакция СНиП 2.07.01-89).
14. деревня Бородино		1	
14.1.	Обращение Комитета по управлению имуществом администрации городского округа Лотошино Московской области от 11.09.2020 №01/11-1753:		Рекомендовать разработчику (ГАУ МО «НИИПИ градостроительства») рассмотреть данное предложение.

	в связи с обращениями граждан, предусмотреть проектом Генерального плана автобусное сообщение и автобусную остановку в д. Бородино.										
15. деревня Бренево		0									
	предложений и замечаний не поступило										
16. деревня Брыково		2									
16.1.	Обращение Ходосевича Сергея Викторовича №1/38-115 от 04.03.2020: часть земельного участка в районе д. Брыково перевести в С3 согласно приложенной схеме.		Рекомендовать разработчику (ГАУ МО «НИИПИ градостроительства») проработать предложение в соответствии с действующим законодательством с целью учета данного предложения.								
16.2.	Обращение Комитета по управлению имуществом администрации городского округа Лотошино Московской области от 11.09.2020 №01/11-1753: увеличить зону Ж2 за счет зоны С1 к северу от земельного участка кадастровый номер: 50:02:0020415:111 с целью предоставления земельных участков гражданам.		Рекомендовать разработчику (ГАУ МО «НИИПИ градостроительства») проработать предложение в соответствии с действующим законодательством с целью учета данного предложения.								
17. деревня Быково		0									
	предложений и замечаний не поступило										
18. деревня Введенское		7									
18.1. и 18.2.	Обращения Диковой Галины Анатольевны от 11.08.2020 №Р001-2446741214-37154857 и от 12.08.2020 Вх. 1/38-491: в границах населенного пункта д. Введенское восточную часть зоны О1 изменить на Ж2 (согласно приложенной схеме), с целью перераспределения земельного участка кадастровый номер 50:02:0010402:138 (право собственности от 09.09.2008 №50-50-02/006/2008-424).		Рекомендовать разработчику (ГАУ МО «НИИПИ градостроительства») проработать предложение в соответствии с действующим законодательством с целью учета данного предложения.								
18.3.	Обращение Ивановой Екатерины Алексеевны от 16.08.2020 №Р001-8495715706-37286916: в границах населенного пункта д. Введенское увеличить зону Ж2 за счет зоны О1 с целью перераспределения земельного участка КН 50:02:0010402:1022 (право собственности от 10.02.2020 №50:02:0010402:1022-50/001/2020-1)										
18.4.	Обращение Диковой Галины Анатольевны от 07.09.2020 № Р001-2446741214-38159726 об исключении из Генерального плана участка планируемой улицы местного значения с координатами МСК-50, зона 1: Х У 537600.11 1259548.48 537591.15 1259549.22 537584.21 1259437.19 537591.22 1259438.23 с целью перераспределения земельного участка кадастровый номер 50:02:0010402:138 (право собственности от 09.09.2008 №50-50-02/006/2008-424).		Рекомендовать разработчику (ГАУ МО «НИИПИ градостроительства») проработать предложение в соответствии с действующим законодательством с целью учета данного предложения. (Материалы проекта Генерального плана не содержат по указанным координатам планируемую улицу)								
18.5.	Обращение Комитета по управлению имуществом администрации городского округа Лотошино Московской области от 11.09.2020 №01/11-1753: обозначить зону С2 как зону С3 в соответствии с координатами:		Рекомендовать разработчику (ГАУ МО «НИИПИ градостроительства») проработать предложение в соответствии с действующим законодательством с целью учета данного предложения.								
	<table border="1"> <thead> <tr> <th rowspan="2">№ точки</th> <th colspan="2">Координаты, м</th> </tr> <tr> <th>Широта (координата Х)</th> <th>Долгота (координата Y)</th> </tr> </thead> <tbody> <tr> <td>1</td> <td>536665,87</td> <td>1259422,8</td> </tr> </tbody> </table>	№ точки	Координаты, м		Широта (координата Х)	Долгота (координата Y)	1	536665,87	1259422,8		
№ точки	Координаты, м										
	Широта (координата Х)	Долгота (координата Y)									
1	536665,87	1259422,8									

		2	536634,83	1259521,69																						
		3	536630,60	1259523,44																						
		4	536606,52	1259516,59																						
		5	536642,32	1259415,02																						
		1	536665,87	1259422,80																						
18.6.	Обращение Комитета по управлению имуществом администрации городского округа Лотошино Московской области от 11.09.2020 №01/11-1753: обозначить зону Т как зону С3 в соответствии с координатами:	<table border="1"> <thead> <tr> <th rowspan="2">№ точки</th> <th colspan="2">Координаты, м</th> </tr> <tr> <th>Широта (координата X)</th> <th>Долгота (координата Y)</th> </tr> </thead> <tbody> <tr> <td>1</td> <td>536769,07</td> <td>1259280,96</td> </tr> <tr> <td>2</td> <td>536770,54</td> <td>1259330,33</td> </tr> <tr> <td>3</td> <td>536711,95</td> <td>1259338,87</td> </tr> <tr> <td>4</td> <td>536710,85</td> <td>1259284,74</td> </tr> <tr> <td>1</td> <td>536769,07</td> <td>1259280,96</td> </tr> </tbody> </table>			№ точки	Координаты, м		Широта (координата X)	Долгота (координата Y)	1	536769,07	1259280,96	2	536770,54	1259330,33	3	536711,95	1259338,87	4	536710,85	1259284,74	1	536769,07	1259280,96		Рекомендовать разработчику (ГАУ МО «НИИПИ градостроительства») проработать предложение в соответствии с действующим законодательством с целью учета данного предложения.
№ точки	Координаты, м																									
	Широта (координата X)	Долгота (координата Y)																								
1	536769,07	1259280,96																								
2	536770,54	1259330,33																								
3	536711,95	1259338,87																								
4	536710,85	1259284,74																								
1	536769,07	1259280,96																								
18.7.	Обращение Статкевич Александры Михайловны №P001-7235365250-38504275 от 15.09.2020: провести границу зоны Ж2 в д. Введенское в районе участков кадастровый номер: 50:02:0010402:142 и 50:02:0010402:36 вдоль дороги, с учетом фактического использования земельных участков, так как у большей части из них границы не установлены.					Рекомендовать разработчику (ГАУ МО «НИИПИ градостроительства») проработать предложение в соответствии с действующим законодательством с целью учета данного предложения.																				
19. деревня Верейки					0																					
предложений и замечаний не поступило																										
20. деревня Владимировка					1																					
20.1.	Обращение ООО «Мстиславич», ИНН: 7717113402 Вх. 1/48-7595 от 20.08.2020 об изменении части зоны Р2 на Ж2 и включении в границы населенного пункта д. Владимировка городского округа Лотошино земельного участка с кадастровым номером 50:02:0010215:34 в связи с планами использования этого участка с видом разрешенного использования «для ведения личного подсобного хозяйства».					Рекомендовать разработчику (ГАУ МО «НИИПИ градостроительства») проработать предложение в соответствии с действующим законодательством с целью учета данного предложения.																				
21. деревня Власово					0																					
предложений и замечаний не поступило																										
22. деревня Волково					2																					
22.1.	Обращение Комитета по управлению имуществом администрации городского округа Лотошино Московской области от 11.09.2020 №01/11-1753: обозначить зону Ж1 в д. Волково под зданием общежития (2-х этажный 4-х квартирный жилой дом).					Рекомендовать разработчику (ГАУ МО «НИИПИ градостроительства») проработать предложение в соответствии с действующим законодательством с целью учета данного предложения.																				
22.2.	Обращение Александра Дмитрия № P001-8585697314-28680220 от 17.09.2019 о включении в границы населенного пункта деревня Волково земельного участка площадью 599 кв.м, расположенного по границе земельного участка площадью 1815 кв.м, кадастровый номер 50:02:0020303:147, в целях последующего перераспределения данного участка.					Рекомендовать разработчику (ГАУ МО «НИИПИ градостроительства») проработать предложение в соответствии с действующим законодательством с целью учета данного предложения.																				
23. деревня Володино					2																					
23.1.	Предложение Киселевой Натальи Анатольевны (09.09.2020, журнал учета посетителей и записи предложений и замечаний при проведении экспозиции объекта):					Рекомендовать разработчику (ГАУ МО «НИИПИ градостроительства») проработать предложение в соответствии с действующим законодательством с																				

	расширить границы населенного пункта д. Володино к западу от земельного участка кадастровый номер 50:02:0040107:231 ~ на 55 метров, в связи с намерением сформировать в этом месте земельный участок под ЛПХ.		целью учета данного предложения.
23.2.	Предложение Киселевой Натальи Анатольевны (09.09.2020, журнал учета посетителей и записи предложений и замечаний при проведении экспозиции объекта): не отображать в материалах проекта водный объект в д. Володино, рядом с земельным участком кадастровый номер 50:02:0040107:78, отсутствующий в государственном водном реестре.		Рекомендовать разработчику (ГАУ МО «НИИПИ градостроительства») проработать предложение в соответствии с действующим законодательством с целью учета данного предложения.
24. деревня Воробьево		0	
	предложений и замечаний не поступило		
25. деревня Высочки		2	
25.1.	Обращение Мильневой Людмилы Николаевны (26.08.2020, журнал учета посетителей и записи предложений и замечаний при проведении экспозиции объекта): проектом Генерального плана предусмотреть строительство дороги по д. Высочки к моему участку (дом №1)		Проектом Генерального плана запланирована реконструкция указанного участка дороги (карта планируемого развития транспортной инфраструктуры).
25.2.	Замечание Башкатова Павла Ивановича (03.09.2020, журнал учета посетителей и записи предложений и замечаний при проведении экспозиции проекта): Зону, расположенную к югу от д. Высочки, между дорогой и зоной С4 до границы кадастрового квартала 50:02:0010807, на которой расположена ферма, обозначить как С3. Обозначение зоны С4 нанести в месте расположения этой зоны.		Рекомендовать разработчику (ГАУ МО «НИИПИ градостроительства») учесть данное замечание.
26. деревня Вяхирево		0	
	предложений и замечаний не поступило		
27. деревня Гаврилово		0	
	предложений и замечаний не поступило		
28. деревня Горсткино		0	
	предложений и замечаний не поступило		
29. деревня Горы-Мещерские		0	
	предложений и замечаний не поступило		
30. деревня Грибаново		0	
	предложений и замечаний не поступило		
31. деревня Григорово		1	
31.1.	Предложение Прокопчук Александра Павловича (04.09.2020, журнал учета посетителей и записи предложений и замечаний при проведении экспозиции проекта): в границах населенного пункта д. Григорово в СНТ «Кировчанка», в связи с планируемой ликвидацией СНТ как юридического лица, прошу предусмотреть планируемые дороги и улицы (право собственности на земельный участок, №50-50-02/004/2008-037 от 20.06.2008)		Рекомендовать разработчику (ГАУ МО «НИИПИ градостроительства») проработать предложение в соответствии с действующим законодательством с целью учета данного предложения.
32. деревня Добрино		0	
	предложений и замечаний не поступило		
33. деревня Доры		0	
	предложений и замечаний не поступило		
34. село Егорье		0	

	предложений и замечаний не поступило		
35. село Званово		1	
35.1.	Замечание Башкатова Павла Ивановича (03.09.2020, журнал учета посетителей и записи предложений и замечаний при проведении экспозиции проекта): южную границу с. Званово (южнее земельного участка с кадастровым номером 50:02:0020313:7) обозначить по границе кадастрового квартала 50:02:0020313.		Рекомендовать разработчику (ГАУ МО «НИИПИ градостроительства») учесть данное замечание.
36. деревня Звягино		0	
	предложений и замечаний не поступило		
37. деревня Ивановское		1	
37.1.	Обращение Комитета по управлению имуществом администрации городского округа Лотошино Московской области от 11.09.2020 №01/11-1753: зону Ж2 под многоквартирным жилым домом в д. Ивановское обозначить как зону Ж1.		Рекомендовать разработчику (ГАУ МО «НИИПИ градостроительства») проработать предложение в соответствии с действующим законодательством с целью учета данного предложения.
38. деревня Издатель		0	
	предложений и замечаний не поступило		
39. деревня Ильинское		0	
	предложений и замечаний не поступило		
40. деревня Калистово		0	
	предложений и замечаний не поступило		
41. деревня Калицино		1	
41.1.	Обращение Комитета по управлению имуществом администрации городского округа Лотошино Московской области от 11.09.2020 №01/11-1753: зону Ж2 под многоквартирным жилым домом в д. Калицино ул. Зеленая обозначить как зону Ж1.		Рекомендовать разработчику (ГАУ МО «НИИПИ градостроительства») проработать предложение в соответствии с действующим законодательством с целью учета данного предложения.
42. деревня Канищево		0	
	предложений и замечаний не поступило		
43. деревня Кельи		2	
43.1.	Обращение Комитета по управлению имуществом администрации городского округа Лотошино Московской области от 11.09.2020 №01/11-1753: увеличить зону Ж2 за счет зоны С1 и С4 для возможности прирезки (перераспределения) земельных участков. Границы д. Кельи обозначить по границе кадастрового квартала 50:02:0020203.		Рекомендовать разработчику (ГАУ МО «НИИПИ градостроительства») проработать предложение в соответствии с действующим законодательством с целью учета данного предложения.
43.2.	Обращение Комитета по управлению имуществом администрации городского округа Лотошино Московской области от 11.09.2020 №01/11-1753: откорректировать водоохранную зону (в береговой защитной зоне) к северу (северо-западу) от д. Кельи.		Рекомендовать разработчику (ГАУ МО «НИИПИ градостроительства») проработать предложение в соответствии с действующим законодательством с целью учета данного предложения.
44. поселок Кировский		1	
44.1.	Обращение Комитета лесного хозяйства Московской области от 25.12.2018 Исх-27876/26-08: Лесной поселок на землях лесного фонда (Волоколамское лесничество, Лотошинское участковое лесничество, квартал 11, выдел 5,9, площадь по таксационному описанию 2,5 га, п. Кировский, ул. Лесная, ул. 2-я Клубная (по лесоустройству усадьба ведомственная))		Рекомендовать разработчику (ГАУ МО «НИИПИ градостроительства») проработать предложение в соответствии с действующим законодательством с целью учета данного предложения.

	перевести в земли поселений в соответствии с 280-ФЗ.		
45. деревня Клетки		1	
45.1.	Обращение Комитета по управлению имуществом администрации городского округа Лотошино Московской области от 11.09.2020 №01/11-1753: предусмотреть дорогу на въезде д. Клетки с южной стороны д. Клетки (подъезд к центральной улице).		Рекомендовать разработчику (ГАУ МО «НИИПИ градостроительства») учесть данное предложение и отобразить подъездную дорогу на картографических материалах проекта, в текстовой части запланировать ее строительство.
46. деревня Клусово		0	
	предложений и замечаний не поступило		
47. деревня Коноплево		2	
47.1.	Обращение Комитета по управлению имуществом администрации городского округа Лотошино Московской области от 21.09.2020 №01/11-1818: исключить из планируемых дорог дороги в соответствии с приложением.		Проект генерального плана не содержит указанные в приложении планируемые дороги.
47.2.	Обращение Комитета по управлению имуществом администрации городского округа Лотошино Московской области от 21.09.2020 №01/11-1818: дорогу по деревне, обозначенную пунктирной линией перевести из планируемых в существующие.		В Проекте генерального плана дорога по деревне обозначена как существующая местного значения, запланированная к реконструкции.
48. село Корневское		1	
48.1.	Обращение Комитета по управлению имуществом администрации городского округа Лотошино Московской области от 11.09.2020 №01/11-1753: зону Ж2 под многоквартирными жилыми домами в с. Корневское обозначить как зону Ж1.		Рекомендовать разработчику (ГАУ МО «НИИПИ градостроительства») проработать предложение в соответствии с действующим законодательством с целью учета данного предложения.
49. деревня Котляково		0	
	предложений и замечаний не поступило		
50. деревня Круглово		0	
	предложений и замечаний не поступило		
51. деревня Кряково		0	
	предложений и замечаний не поступило		
52. деревня Кудрино		0	
	предложений и замечаний не поступило		
53. деревня Кузьево		1	
53.1.	Обращение Куликовой Елены Игоревны от 27.08.2020 № Р001-2448929826-37765247: зону Ж2 обозначить по границе кадастрового квартала 50:02:0040210, увеличив ее за счет зоны СХ (в районе расположения земельного участка К№ 50:02:0040210:167).		Рекомендовать разработчику (ГАУ МО «НИИПИ градостроительства») проработать предложение в соответствии с действующим законодательством с целью учета данного предложения.
54. деревня Кульпино		1	
54.1.	Замечание Башкатова Павла Ивановича (03.09.2020, журнал учета посетителей и записи предложений и замечаний при проведении экспозиции проекта): зону С3, расположенную между д. Кульпино и д. Кряково, раскрасить в соответствии с обозначением.		Рекомендовать разработчику (ГАУ МО «НИИПИ градостроительства») учесть данное замечание.
55. деревня Курвино		0	
	предложений и замечаний не поступило		
56. деревня Курятниково		1	
56.1.	Обращение Статкевич Александры		Рекомендовать разработчику (ГАУ МО

	Михайловны №Р001-7235365250-38504523 от 15.09.2020: провести границу между зонами С4 и Ж2 в д. Курятниково между участками кадастровый номер 50:02:0010403:92 и 50:02:0010403:16 в соответствии с фактическим использованием земельных участков.		«НИиПИ градостроительства») проработать предложение в соответствии с действующим законодательством с целью учета данного предложения.
57. деревня Кушелово		2	
57.1.	Предложение Анишиной Елены Анатольевны (16.09.2020, журнал учета посетителей и записи предложений и замечаний при проведении экспозиции проекта): в картографических материалах проекта указать остановочные пункты у д. Кушелово и у д. Телешово.		Рекомендовать разработчику (ГАУ МО «НИиПИ градостроительства») учесть данное предложение.
57.2.	Предложение Анишиной Елены Анатольевны (16.09.2020, журнал учета посетителей и записи предложений и замечаний при проведении экспозиции проекта): в число объектов культурного наследия включить Клинскую Успенскую Изосима пустынь (церковь) и братскую могилу около урочища Покровское. Указанные объекты и кладбище возле церкви отобразить на картах.		Рекомендовать разработчику (ГАУ МО «НИиПИ градостроительства») проработать предложение в соответствии с действующим законодательством с целью учета данного предложения.
58. деревня Лужки		2	
58.1.	Обращение Воложаниновой Оксаны Дмитриевны №Р001-4093588453-37340215 от 18.08.2020: убрать из Генерального плана засохший и заросший пруд в д. Лужки, находящийся рядом с деревенской дорогой перед участком с кадастровым номером 50:02:0010803:62 с целью выкупить территорию для ведения ЛПХ.		Рекомендовать разработчику (ГАУ МО «НИиПИ градостроительства») проработать предложение в соответствии с действующим законодательством с целью учета данного предложения.
58.2.	Обращение Комитета по управлению имуществом администрации городского округа Лотошино Московской области от 11.09.2020 №01/11-1753: предусмотреть дорогу (планируемую улицу) по северо-западной границе д. Лужки.		Рекомендовать разработчику (ГАУ МО «НИиПИ градостроительства») учесть данное предложение и запланировать строительство дороги по планируемой улице по северо-западной границе д. Лужки.
59. деревня Мазлово		1	
59.1.	Обращение Комитета по управлению имуществом администрации городского округа Лотошино Московской области от 11.09.2020 №01/11-1753: зону С2, расположенную в южной части деревни Мазлово (вдоль дороги) обозначить как Ж2.		Рекомендовать разработчику (ГАУ МО «НИиПИ градостроительства») учесть данное предложение.
60. деревня Макарово		1	
60.1.	Замечание Карачевцева Сергея Ивановича (09.09.2020, журнал учета посетителей и записи предложений и замечаний при проведении экспозиции проекта): в материалах проекта Генерального плана отобразить существующую улицу Придорожная и запланировать ее реконструкцию. Улица проходит между улицей Центральной в д. Макарово и дорогой кадастровый номер 50:02:0000000:8144.		Рекомендовать разработчику (ГАУ МО «НИиПИ градостроительства») учесть данное замечание.
61. деревня Максимово		1	
61.1.	Обращение Комитета по управлению имуществом администрации городского округа Лотошино Московской области от 11.09.2020 №01/11-1753: уточнить границы населенного пункта д.		Рекомендовать разработчику (ГАУ МО «НИиПИ градостроительства») проработать предложение в соответствии с действующим законодательством с целью учета данного предложения.

	Максимово в соответствии с публичной кадастровой картой. Зону С4, расположенную к северо-западу от д. Максимово обозначить как Ж2 и включить в границы населенного пункта.		
62. деревня Мамоново		0	
	предложений и замечаний не поступило		
63. село Марково		1	
63.1.	Обращение Комитета по управлению имуществом администрации городского округа Лотошино Московской области от 11.09.2020 №01/11-1753: в материалах проекта с. Марково обозначено как д. Марково. Изменить категорию населенного пункта в материалах проекта: с д. Марково на с. Марково.		Рекомендовать разработчику (ГАУ МО «НИИПИ градостроительства») учесть данное замечание и внести изменения в материалы проекта.
64. деревня Марково		1	
64.1.	Обращение Комитета по управлению имуществом администрации городского округа Лотошино Московской области от 11.09.2020 №01/11-1753: в материалах проекта д. Марково обозначена как с. Марково. Изменить категорию населенного пункта в материалах проекта: с с. Марково на д. Марково.		Рекомендовать разработчику (ГАУ МО «НИИПИ градостроительства») учесть данное замечание и внести изменения в материалы проекта.
65. деревня Мармыли		0	
	предложений и замечаний не поступило		
66. деревня Мاستищево		0	
	предложений и замечаний не поступило		
67. деревня Матвейково		1	
67.1.	Обращение Комитета по управлению имуществом администрации городского округа Лотошино Московской области от 11.09.2020 №01/11-1753: в связи с обращениями граждан, предусмотреть проектом Генерального плана автобусное сообщение и автобусную остановку в д. Матвейково.		Рекомендовать разработчику (ГАУ МО «НИИПИ градостроительства») рассмотреть данное предложение.
68. деревня Матюшкино		0	
	предложений и замечаний не поступило		
69. село Микулино		8	
69.1. – 69.6.	Обращения жителей с. Микулино Гущина Дмитрия Викторовича (№Р001-6608397365-24328937 от 17.05.2019, №Р001-3972908779-24329457 от 17.05.2019, №Р001-1755223581-24562863 от 23.05.2019, №Р001-5850750864-24562284 от 23.05.2019) и Цветковой Марины Александровны (№Р001-6930158981-24783395 от 30.05.2019 и №Р001-3284917020-24784242 от 31.05.2019). 1.1. «Зону СХ-4, расположенную к северо-западу от улицы Березовой и к северу от улицы Заречная с. Микулино, между земельными участками с KN50:02:0010204:3 и KN50:02:0010201:232, обозначить как зону Ж-2 и включить в границы населенного пункта с. Микулино, изменив категорию земель с «земель сельскохозяйственного назначения» на «земли населенных пунктов», в связи с отсутствием возможности межевания земельного участка KN50:02:0010201:142, с видом разрешенного использования: для ведения личного подсобного хозяйства и обслуживания дома».		Рекомендовать разработчику (ГАУ МО «НИИПИ градостроительства») проработать предложение в соответствии с действующим законодательством с целью учета данного предложения: зону С4 между земельными участками с KN50:02:0010204:3 и KN50:02:0010201:232, обозначить как зону Ж2 и включить в границы населенного пункта с. Микулино. Также необходимо расширить границы населенного пункта к востоку от ул. Березовая за счет зоны С4 до восточной границы земельного участка кадастровый номер 50:02:0010201:455, обозначив как Ж2, т.к. в собственности граждан имеются земельные участки, не поставленные на кадастровый учет (с. Микулино, улица Березовая, д. 6 (Цветкова Мария Павловна) – 0,41 га, д. 7 (Денькин Анатолий Кириллович) – 0,33 га, (пост. Микулинского сельского совета

	<p>Сведения о характерных точках границы уточняемого земельного участка с кадастровым</p> <p>Сведения об уточняемых земельных участках</p> <p>I. Сведения о характерных точках границы уточняемого земельного участка с кадастровым номером 50:02:0010201:142</p> <p>Зона № 1</p> <table border="1"> <thead> <tr> <th rowspan="3">Обозначение характерных точек границ</th> <th colspan="4">Координаты, м</th> <th rowspan="3">Средняя квадратическая погрешность положения характерной точки (М), м</th> <th rowspan="3">Описание закрепления точки</th> </tr> <tr> <th colspan="2">Существующие координаты, м</th> <th colspan="2">Уточненные координаты, м</th> </tr> <tr> <th>X</th> <th>Y</th> <th>X</th> <th>Y</th> </tr> </thead> <tbody> <tr> <td>1</td> <td>2</td> <td>3</td> <td>4</td> <td>5</td> <td>6</td> <td>7</td> </tr> <tr> <td>n1</td> <td>—</td> <td>—</td> <td>546 263,47</td> <td>1 257 464,20</td> <td>0,10</td> <td rowspan="5">Нет закрепления</td> </tr> <tr> <td>n2</td> <td>—</td> <td>—</td> <td>546 215,75</td> <td>1 257 481,45</td> <td>0,10</td> </tr> <tr> <td>n3</td> <td>—</td> <td>—</td> <td>546 195,65</td> <td>1 257 425,86</td> <td>0,10</td> </tr> <tr> <td>n4</td> <td>—</td> <td>—</td> <td>546 243,38</td> <td>1 257 408,60</td> <td>0,10</td> </tr> <tr> <td>n1</td> <td>—</td> <td>—</td> <td>546 263,47</td> <td>1 257 464,20</td> <td>0,10</td> </tr> </tbody> </table> <p>номером 50:02:0010201:142:</p> <p>1.2. «Зону СХ-4, расположенную к северо-западу от улицы Березовой и к северу от улицы Заречная с. Микулино, между земельными участками с KN50:02:0010204:3 и KN50:02:0010201:232, обозначить как зону Ж-2 и включить в границы населенного пункта с. Микулино, изменив категорию земель с «земель сельскохозяйственного назначения» на «земли населенных пунктов», в связи с отсутствием возможности межевания земельного участка KN50:02:0010201:143, с видом разрешенного использования: для ведения личного подсобного хозяйства и обслуживания дома».</p>	Обозначение характерных точек границ	Координаты, м				Средняя квадратическая погрешность положения характерной точки (М), м	Описание закрепления точки	Существующие координаты, м		Уточненные координаты, м		X	Y	X	Y	1	2	3	4	5	6	7	n1	—	—	546 263,47	1 257 464,20	0,10	Нет закрепления	n2	—	—	546 215,75	1 257 481,45	0,10	n3	—	—	546 195,65	1 257 425,86	0,10	n4	—	—	546 243,38	1 257 408,60	0,10	n1	—	—	546 263,47	1 257 464,20	0,10	№34 от 27.07.1992 г.).
Обозначение характерных точек границ	Координаты, м				Средняя квадратическая погрешность положения характерной точки (М), м	Описание закрепления точки																																																	
	Существующие координаты, м		Уточненные координаты, м																																																				
	X	Y	X	Y																																																			
1	2	3	4	5	6	7																																																	
n1	—	—	546 263,47	1 257 464,20	0,10	Нет закрепления																																																	
n2	—	—	546 215,75	1 257 481,45	0,10																																																		
n3	—	—	546 195,65	1 257 425,86	0,10																																																		
n4	—	—	546 243,38	1 257 408,60	0,10																																																		
n1	—	—	546 263,47	1 257 464,20	0,10																																																		
69.7.	<p>Обращение Комитета по управлению имуществом администрации городского округа Лотошино Московской области от 11.09.2020 №01/11-1753:</p> <p>зону О1, расположенную севернее земельного участка кадастровый номер 50:02:0010209:346 обозначить как зону Ж1, т.к. на этой территории расположены многоквартирные жилые дома.</p>		Рекомендовать разработчику (ГАУ МО «НИИПИ градостроительства») проработать предложение в соответствии с действующим законодательством с целью учета данного предложения.																																																				
69.8.	<p>Обращение Комитета по управлению имуществом администрации городского округа Лотошино Московской области от 11.09.2020 №01/11-1753:</p> <p>зону С2 в месте расположения многоконтурных земельных участков кадастровый номер 50:02:0010201:407 (контур 50:02:0010201:407/1 и 50:02:0010201:407/2) и кадастровый номер 50:02:0010201:467 (контур 50:02:0010201:407/1) обозначить как Ж2 (участки с ВРИ – для ЛПХ).</p>		Рекомендовать разработчику (ГАУ МО «НИИПИ градостроительства») проработать предложение в соответствии с действующим законодательством с целью учета данного предложения.																																																				
70. деревня Михалево		4																																																					
70.1.	<p>Предложение Большагиной Людмилы Петровны (03.09.2020, журнал учета посетителей и записи предложений и замечаний при проведении экспозиции проекта):</p> <p>дорогу, по вновь образованной улице Колхозная обозначить до восточной границы населенного пункта д. Михалево и обозначить проезд к этой улице от центральной между участками кадастровый номер: 50:02:0040106:153 и 50:02:0040106:48.</p>		Рекомендовать разработчику (ГАУ МО «НИИПИ градостроительства») учесть данное предложение и внести изменения в материалы проекта.																																																				
70.2.	<p>Предложение Большагиной Людмилы Петровны (03.09.2020, журнал учета посетителей и записи предложений и замечаний при проведении экспозиции проекта):</p> <p>в д. Михалево вокруг плотины в 50 м установить зону Р1.</p>		Рекомендовать разработчику (ГАУ МО «НИИПИ градостроительства») проработать предложение в соответствии с действующим законодательством с целью учета данного предложения.																																																				

70.3.	Обращение Девликамовой Татьяны Моисеевны от 26.08.2020 №Р001-1056583349-37667078: убрать из Генерального плана санитарно-защитную зону предприятия или уменьшить радиус её действия. Предприятие - ферма в д. Михалево. С целью снять обременение на принадлежащий мне земельный участок с кадастровым номером 50:02:0010803:183 и возможности перераспределения земель в отношении него		Рекомендовать разработчику (ГАУ МО «НИиПИ градостроительства») проработать предложение в соответствии с действующим законодательством с целью учета данного предложения.
70.4.	Замечание Башкатова Павла Ивановича (03.09.2020, журнал учета посетителей и записи предложений и замечаний при проведении экспозиции проекта): зону С1, расположенную к югу от д. Михалево, обозначить как С3 в соответствии с окрасом.		Рекомендовать разработчику (ГАУ МО «НИиПИ градостроительства») учесть данное замечание.
71. деревня Могильцы		0	
предложений и замечаний не поступило			
72. деревня Монасеино		0	
предложений и замечаний не поступило			
73. деревня Натальино		1	
73.1.	Обращение Комитета по управлению имуществом администрации городского округа Лотошино Московской области от 11.09.2020 №01/11-1753: предусмотреть дорогу (планируемую улицу) по южной и восточной границе д. Натальино, т.к. отсутствует подъезд к земельным участкам, расположенным в южной части населенного пункта.		Рекомендовать разработчику (ГАУ МО «НИиПИ градостроительства») учесть данное предложение и запланировать строительство дороги по южной и восточной границе д. Натальино.
74. поселок Немки		0	
предложений и замечаний не поступило			
75. деревня Нововасильевское		1	
75.1.	Обращение Комитета по управлению имуществом администрации городского округа Лотошино Московской области от 11.09.2020 №01/11-1753: зону Ж2 под многоквартирными жилыми домами в д. Нововасильевское обозначить как зону Ж1.		Рекомендовать разработчику (ГАУ МО «НИиПИ градостроительства») проработать предложение в соответствии с действующим законодательством с целью учета данного предложения.
76. деревня Новое Лисино		0	
предложений и замечаний не поступило			
77. поселок Новолотошино		2	
77.1.	Обращение №Р001-2448929826-37453521 от 20.08.2020 Куликовой Елены Игоревны (по доверенности от Дородновой Валентины Алексеевны): зону Ж2 обозначить по северо-восточной границе кадастрового квартала 50:02:0010514, увеличив ее за счет зоны К (в районе расположения земельного участка кадастровый номер 50:02:0010514:240)		Рекомендовать разработчику (ГАУ МО «НИиПИ градостроительства») проработать предложение в соответствии с действующим законодательством с целью учета данного предложения.
77.2.	Обращение Комитета по управлению имуществом администрации городского округа Лотошино Московской области от 11.09.2020 №01/11-1753: зону С3, расположенную в северной части кадастрового квартала 50:02:0010516, обозначить как О2 и включить в границы населенного пункта п. Новолотошино, т.к. на этой территории планируется размещение объектов социального и		Рекомендовать разработчику (ГАУ МО «НИиПИ градостроительства») проработать предложение в соответствии с действующим законодательством с целью учета данного предложения.

	досугового назначения, а также озеленение территорий общего назначения.		
78. деревня Новошино		1	
78.1.	Обращение Комитета по управлению имуществом администрации городского округа Лотошино Московской области от 11.09.2020 №01/11-1753: улицу Покровская в д. Новошино отобразить от земельного участка с кадастровым номером 50:02:0020319:46 до земельного участка с кадастровым номером 50:02:0020319:35 (проезд между участками 50:02:0020319:567 и 50:02:0020319:153).		Рекомендовать разработчику (ГАУ МО «НИИПИ градостроительства») учесть данное предложение и внести изменения в материалы проекта.
79. деревня Орешково		0	
	предложений и замечаний не поступило		
80. деревня Ошейкино		2	
80.1.	Обращение Ходосевича Сергея Викторовича от 10.08.2020 №1/38-478 о переводе из зоны С1 (~50 соток) в зону Ж2 и включении в границы НП д. Ошейкино территории согласно приложенной схеме.		Рекомендовать разработчику (ГАУ МО «НИИПИ градостроительства») проработать предложение в соответствии с действующим законодательством с целью учета данного предложения.
80.2.	Предложение Ермаковой Татьяны Александровны (15.09.2020, журнал учета посетителей и записи предложений и замечаний при проведении экспозиции проекта): в д. Ошейкино увеличить зону Ж2 за счет зоны С4 к западу от земельного участка кадастровый номер 50:02:0020416:157 на 150-200 метров.		Рекомендовать разработчику (ГАУ МО «НИИПИ градостроительства») проработать предложение в соответствии с действующим законодательством с целью учета данного предложения.
81. деревня Ошенево		0	
	предложений и замечаний не поступило		
82. деревня Павловское		0	
	предложений и замечаний не поступило		
83. деревня Палкино		1	
83.1.	Обращение Кузнецова Валерия Николаевича Вх. №1 от 15.08.2019: у здания клуба в д. Палкино (к югу, юго-востоку от дома №43 (кадастровый номер земельного участка 50:02:0020108:1), увеличить зону Ж2 (ориентировочно на 30-50 соток) и включить в границы населенного пункта д. Палкино.		Рекомендовать разработчику (ГАУ МО «НИИПИ градостроительства») проработать предложение в соответствии с действующим законодательством с целью учета данного предложения.
84. деревня Паршино		0	
	предложений и замечаний не поступило		
85. деревня Пеньи		1	
85.1.	Обращение Комитета по управлению имуществом администрации городского округа Лотошино Московской области от 11.09.2020 №01/11-1753: зону С4, расположенную к югу от д. Пеньи, обозначить как зону С3.		Рекомендовать разработчику (ГАУ МО «НИИПИ градостроительства») проработать предложение в соответствии с действующим законодательством с целью учета данного предложения.
86. деревня Петровское		0	
	предложений и замечаний не поступило		
87. деревня Пешки		0	
	предложений и замечаний не поступило		
88. деревня Плаксино		0	
	предложений и замечаний не поступило		
89. деревня Плетенинское		0	
	предложений и замечаний не поступило		
90. деревня Поляны		0	
	предложений и замечаний не поступило		

91. деревня Раменье		1	
91.1.	Обращение Комитета по управлению имуществом администрации городского округа Лотошино Московской области от 11.09.2020 №01/11-1753: зону С1, расположенную по юго-восточной границе д. Раменье (до дороги), обозначить как зону С3.		Рекомендовать разработчику (ГАУ МО «НИИПИ градостроительства») проработать предложение в соответствии с действующим законодательством с целью учета данного предложения.
92. деревня Рахново		0	
	предложений и замечаний не поступило		
93. деревня Редькино		0	
	предложений и замечаний не поступило		
94. деревня Речки		0	
	предложений и замечаний не поступило		
95. деревня Рождество		0	
	предложений и замечаний не поступило		
96. деревня Савостино		2	
96.1.	Обращение Комитета по управлению имуществом администрации городского округа Лотошино Московской области от 11.09.2020 №01/11-1753: не указывать в материалах проекта прохождение трассы планируемой автомобильной дороги «Южный обход д. Савостино», т.к. проект СТП не содержит строительство этой дороги.		Рекомендовать разработчику (ГАУ МО «НИИПИ градостроительства») откорректировать материалы проекта, трассу планируемой автомобильной дороги «Южный обход д. Савостино» необходимо убрать из материалов проекта Генерального плана, т.к. проектом СТП не предусматривается прохождение данной дороги.
96.2.	Обращение ООО «РУСМОЛОКО» от 08.09.2020 № Р001-3975275897-38183389: Согласно проекту Генерального плана г.о. Лотошино, объекты недвижимого имущества, принадлежащие на праве собственности ООО "РусМолоко", находящиеся в д. Савостино, входят в зону (п) - производственная зона, что не позволяет установить допустимый вид разрешенного использования для объектов, расположенных на данном земельном участке. Объекты, входящие в зону (п) относятся к объектам обеспечения сельскохозяйственного производства - числовое обозначение ВРИ - 1.18. В связи с вышеизложенным прошу внести изменения в Генеральный план г.о. Лотошино, а именно изменить функциональную зону с (П) - производственная зона на (СХ-3) - зона сельскохозяйственного производства.		Рекомендовать разработчику (ГАУ МО «НИИПИ градостроительства») проработать предложение в соответствии с действующим законодательством с целью учета предложения – изменить зону П на С3.
97. деревня Себудово		0	
	предложений и замечаний не поступило		
98. деревня Сельменеве		0	
	предложений и замечаний не поступило		
99. деревня Сологино		1	
99.1.	Обращение Куликовой Елены Игоревны от 28.08.2020 №Р001-2448929826-37775351: убрать 50-ти метровую зону дороги с кадастровым номером - 50:02:0040304:371, т.к. нет возможности оформить земельный участок, примыкающий к земельному участку с кадастровым номером: 50:02:0040304:79.		Рекомендовать разработчику (ГАУ МО «НИИПИ градостроительства») проработать предложение в соответствии с действующим законодательством с целью учета данного предложения (земельный участок кадастровый номер 50:02:0040304:371 и сооружение "Лотошино - Ошейкино - Узорово" - Сологино (46Н-05046) кадастровый номер 50:02:0000000:8132 поставлены на кадастровый учет, в схему СТП вносятся изменения).

100. деревня Софийское		0	
	предложений и замечаний не поступило		
101. деревня Старое Лисино		0	
	предложений и замечаний не поступило		
102. деревня Степаньково		0	
	предложений и замечаний не поступило		
103. деревня Стрешневы Горы		1	
103.1.	Обращение Комитета по управлению имуществом администрации городского округа Лотошино Московской области от 11.09.2020 №01/11-1753: зону Ж2 под многоквартирными жилыми домами в д. Стрешневы Горы обозначить как зону Ж1.		Рекомендовать разработчику (ГАУ МО «НИИПИ градостроительства») проработать предложение в соответствии с действующим законодательством с целью учета данного предложения.
104. село Судниково		3	
104.1.	Обращения Сердюковой Ольги Ивановны №Р001-5998652009-37360036 от 18.08.2020; №Р001-5998652009-37359447 от 18.08.2020 и №Р001-1078625439-27008400 от 08.08.2019 об увеличении зоны Ж2 с целью включения в границы населенного пункта села Судниково земельного участка кадастровый номер 50:02:0020106:6, категория земель: земли населённых пунктов, вид разрешенного использования: для ведения личного подсобного хозяйства, принадлежащего ей на праве собственности, запись регистрации в Едином государственном реестре прав на недвижимое имущество и сделок с ним от 24.08.2016 №50-50/002-50/002/008/2016-1755/2.		Рекомендовать разработчику (ГАУ МО «НИИПИ градостроительства») проработать предложение в соответствии с действующим законодательством с целью учета данного предложения.
104.2.	Обращение Статкевич Александры Михайловны №Р001-7235365250-38446731 от 14.09.2020: провести границу зоны Ж2 в с.Судниково в соответствии с фактическим использованием земельного участка, в данных ГКН имеется реестровая ошибка, координаты для внесения изменений: 1. 535918,32; 1267528,02 2. 535914,48; 1267528,17 3. 535911,98; 1267516,86		Рекомендовать разработчику (ГАУ МО «НИИПИ градостроительства») проработать предложение в соответствии с действующим законодательством с целью учета данного предложения.
104.3.	Обращение Статкевич Александры Михайловны №Р001-7235365250-38447264 от 14.09.2020: провести границу зоны Ж2 в с.Судниково в соответствии с фактическим использованием земельных участков кадастровый номер 50:02:0020106:36, 50:02:0020106:37, в данных ГКН имеется реестровая ошибка, координаты для внесения изменений: 1. 535694,77; 1267311,68 2. 535688,72; 1267312,2 3. 535688,72; 1267327,97 4. 535671,08; 1267329,62 5. 535665,94; 1267330,1 6. 535666,03; 1267314,55 7. 535645,03; 1267314,42 8. 535644,74; 1267362,11 9. 535665,74; 1267362,11 10. 535665,63; 1267379,52		Рекомендовать разработчику (ГАУ МО «НИИПИ градостроительства») проработать предложение в соответствии с действующим законодательством с целью учета данного предложения.
105. деревня Татарки		0	
	предложений и замечаний не поступило		
106. деревня Татьянки		0	

	предложений и замечаний не поступило		
107. деревня Телешово		2	
107.1.	Обращение Комитета по управлению имуществом администрации городского округа Лотошино Московской области от 11.09.2020 №01/11-1753: земельные участки, расположенные в зоне Р4 восточнее д. Телешово кадастровый номер: 50:02:0020513:1; 50:02:0020513:2; 50:02:0020511:5 с видом разрешенного использования «Для ведения личного подсобного хозяйства» включить в границы населенного пункта д. Телешово.		Рекомендовать разработчику (ГАУ МО «НИИПИ градостроительства») учесть данное предложение и внести изменения в материалы проекта.
107.2.	Предложение Анишиной Елены Анатольевны (16.09.2020, журнал учета посетителей и записи предложений и замечаний при проведении экспозиции проекта): в картографических материалах проекта указать остановочные пункты у д. Кушелово и у д. Телешово.		Рекомендовать разработчику (ГАУ МО «НИИПИ градостроительства») учесть данное предложение.
108. деревня Тербетово		0	
	предложений и замечаний не поступило		
109. деревня Тереховка		0	
	предложений и замечаний не поступило		
110. поселок Торфяной		1	
110.1.	Обращение Статкевич Александры Михайловны №Р001-7235365250-38446731 от 14.09.2020: провести границу зоны К в п. Торфяной в соответствии с фактическим использованием земельного участка кадастровый номер 50:02:0040212:26, в данных ГКН имеется реестровая ошибка, координаты для внесения: 1. 517229,55 1277248,04 2. 517154,08 1277091,74 3. 517208,87 1277063,56 4. 517262,42 1277165,14 5. 517270,3 1277180,91 6. 517292,67 1277226,43		Рекомендовать разработчику (ГАУ МО «НИИПИ градостроительства») проработать предложение в соответствии с действующим законодательством с целью учета данного предложения.
111. деревня Турово		1	
111.1.	Замечание Карачевцева Сергея Ивановича (09.09.2020, журнал учета посетителей и записи предложений и замечаний при проведении экспозиции проекта): в материалах проекта Генерального плана отобразить существующую улицу Новая в д. Турово вдоль а/д «Лотошино-Турово-Новошино» и запланировать ее к реконструкции.		Рекомендовать разработчику (ГАУ МО «НИИПИ градостроительства») учесть данное замечание.
112. деревня Узорово		0	
	предложений и замечаний не поступило		
113. деревня Урусово		0	
	предложений и замечаний не поступило		
114. деревня Ушаково		0	
	предложений и замечаний не поступило		
115. деревня Харнай		0	
	предложений и замечаний не поступило		
116. деревня Хилово		0	
	предложений и замечаний не поступило		
117. деревня Хмелевки		0	
	предложений и замечаний не поступило		

118. деревня Хранево		1	
118.1.	Предложение Рыбинской Людмилы Николаевны (04.09.2020, журнал учета посетителей и записи предложений и замечаний при проведении экспозиции проекта): увеличить зону кладбища под захоронения вблизи д. Хранево.		Рекомендовать разработчику (ГАУ МО «НИиПИ градостроительства») проработать предложение в соответствии с действующим законодательством с целью учета предложения об увеличении зоны СП1 за счет зоны С3.
119. деревня Чапаево		1	
119.1.	Замечание Карачевцева Сергея Ивановича (09.09.2020, журнал учета посетителей и записи предложений и замечаний при проведении экспозиции проекта): в материалах проекта Генерального плана отобразить существующую улицу Лесная и запланировать ее реконструкцию. Улица проходит от съезда с автодороги Чапаево-Звягино-Пешки между земельными участками кадастровый номер 50:02:0010508:73 и 50:02:0010508:45/1 по направлению на юг (юго-запад) до границы д. Чапаево.		Рекомендовать разработчику (ГАУ МО «НИиПИ градостроительства») учесть данное замечание.
120. деревня Чекчино		0	
	предложений и замечаний не поступило		
121. деревня Шелгуново		0	
	предложений и замечаний не поступило		
122. деревня Шилово		0	
	предложений и замечаний не поступило		
123. деревня Шубино		0	
	предложений и замечаний не поступило		
124. село Щеглятьево		1	
124.1.	Обращение Комитета по управлению имуществом администрации городского округа Лотошино Московской области от 11.09.2020 №01/11-1753: увеличить зону Ж2 в с. Щеглятьево за счет зоны С3 (северо-запад до дороги Хилово-Палкино-Введенское) для возможности прирезки (перераспределения) земельных участков.		Рекомендовать разработчику (ГАУ МО «НИиПИ градостроительства») проработать предложение в соответствии с действующим законодательством с целью учета данного предложения.
Общие вопросы по проекту Генерального плана		3	
1.	В текстовой части и на картографических материалах проекта рабочий поселок Лотошино обозначать «рп. Лотошино» в соответствии с Приказом Минфина России от 05.11.2015 N 171н "Об утверждении Перечня элементов планировочной структуры, элементов улично-дорожной сети, элементов объектов адресации, типов зданий (сооружений), помещений, используемых в качестве реквизитов адреса, и Правил сокращенного наименования адресообразующих элементов».		Рекомендовать разработчику (ГАУ МО «НИиПИ градостроительства») учесть данное замечание.
2.	Откорректировать материалы проекта с учетом актуальных перечней водных объектов – прудов, каналов (в том числе мелиоративных), от которых устанавливается береговая полоса, и объектов - источников питьевого водоснабжения, для которых устанавливаются зоны санитарной охраны источников питьевого водоснабжения (Обращение Комитета по управлению имуществом администрации городского округа Лотошино Московской области от 11.09.2020 №01/11-1753).		Рекомендовать разработчику (ГАУ МО «НИиПИ градостроительства») проработать предложение в соответствии с действующим законодательством с целью учета данного предложения.
3.	В проекте Генерального плана дороги:		Рекомендовать разработчику (ГАУ МО

Наименование автомобильной дороги	РГН	Кадастровый номер объекта	Кадастровый номер земельного участка
"Лотошино - Суворово - Клин" - Агнищево	46Н-05023	50:02:0000000:8152	50:02:0040502:343
"Новошино - Нововасильевское" - Новошино	46Н-05037	50:02:0000000:8141	50:02:0020319:591
"Хилово - Палкино - Введенское" - Волково	46Н-05039	50:02:0000000:8149	50:02:0020303:177
Палкино - Андрейково	46Н-05040	50:02:0000000:8153	50:02:0020201:138; 50:02:0000000:8030; 50:02:0020108:225
"Хилово - Палкино - Введенское" - Паршино	46Н-05041	50:02:0000000:8143	50:02:0000000:8089; 50:02:0020116:10
Подъезд к центральной садыбе Нововасильевское	46Н-05043	50:02:0000000:8128	50:02:0020312:395
'Лотошино - Ошейкино - Узорово" - Матвейково	46Н-05044	50:02:0000000:8154	50:02:0040211:156; 50:02:0040223:38; 50:02:0040223:39; 50:02:0040223:40
"Воробьево - Узорово" - Шилово	46Н-05045	50:02:0000000:8129	50:02:0000000:8023; 50:02:0040305:119
'Лотошино - Ошейкино - Узорово" - Сологино	46Н-05046	50:02:0000000:8132	50:02:0040304:370; 50:02:0040304:371
Калистово - Ильинское	46Н-05048	50:02:0000000:8156	50:02:0000000:7996; 50:02:0000000:8001; 50:02:0000000:8040
Коноплево - Быково - Боровки	46Н-05050	50:02:0000000:8147	50:02:0010102:317; 50:02:0010107:77; 50:02:0010112:19
Коноплево - Татарки	46Н-05051	50:02:0000000:8145	50:02:0000000:8020; 50:02:0000000:8034; 50:02:0010111:2
'Лотошино - Ошейкино - Узорово" - Чекчино	46Н-05052	50:02:0000000:8130	50:02:0040405:368
"Тверь - Лотошино - Шаховская - Уваровка" - Издатель	46Н-05054	50:02:0000000:8157	50:02:0000000:8083
Целгуново - Сельменеве	46Н-05058	50:02:0000000:8142	50:02:0010402:994
необходимо отобразить как существующие автомобильные дороги общего пользования местного значения (Обращение Комитета по управлению имуществом администрации городского округа Лотошино Московской области от 11.09.2020 №01/11-1753).			

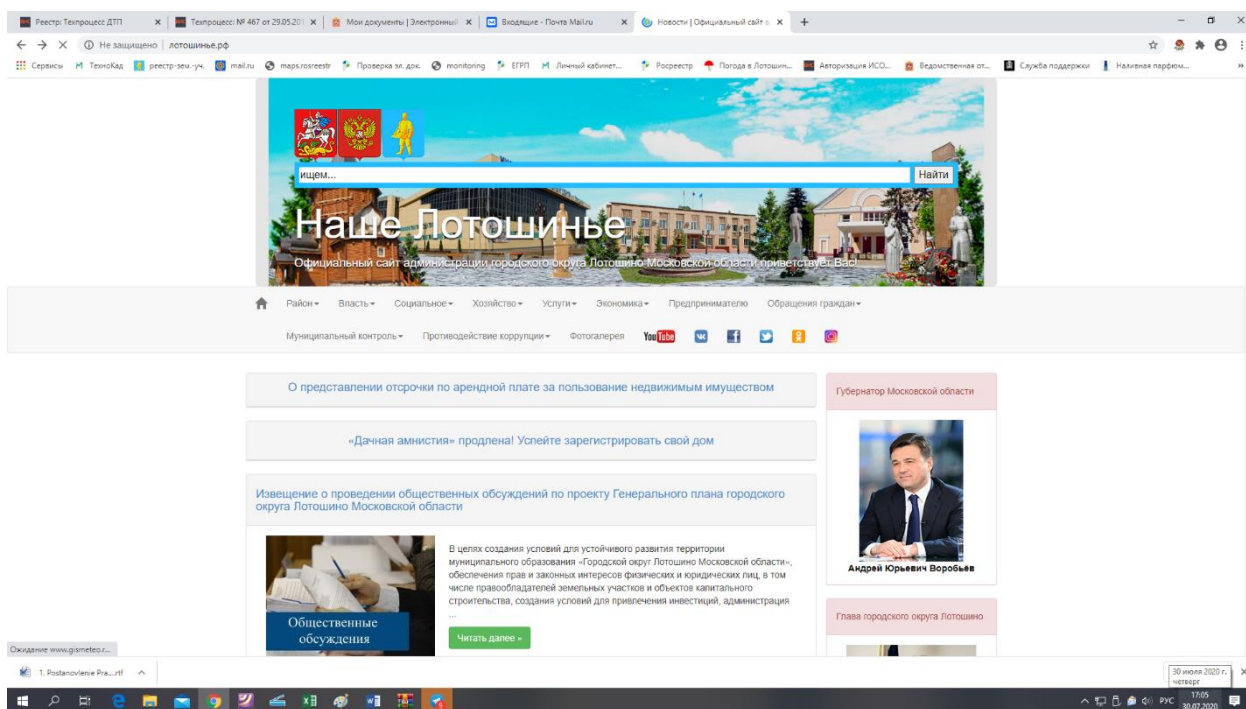
«НИИПИ градостроительства») проработать предложение в соответствии с действующим законодательством с целью учета данного предложения.

Секретарь Комиссии
по организации и проведению
общественных обсуждений по проекту
Генерального плана городского округа
Лотошино Московской области



Э.В. Зиновьева

Приложение №1
к протоколу №1 от 24.09.2020
общественных обсуждений по проекту
Генерального плана
городского округа Лотошино
Московской области



раскрывает Заявы на предмет соответствия требованиям, установленным Исполнителем...

размещает Протокол рассмотрения заявок на участие в аукционе в электронной форме на интернет-портале...

10.6. В случае поступления предположения о более высокой цене Претендент аукциона обязан предоставить...

10.13. Аукцион в электронной форме принимается несостоявшимся в случае, если по окончании срока подачи заявок...

11.4. Арбитражный арбитраж Победителю аукциона в электронной форме 3 (три) экземпляра подлинного проекта...

Извещение о проведении общественных обсуждений по проекту Генерального плана городского округа Лотошино Московской области

В целях создания условий для устойчивого развития территории муниципального образования с градостроительной...

Органом, уполномоченным на проведение общественных обсуждений, является отдел архитектуры и градостроительства администрации городского округа Лотошино Московской области...

1. Московская обл., г.д. Лотошино, рп. Лотошино, ул. Центральная, д. 18 (2 этаж, зал заседаний). Часы работы: вторник - четверг с 8:00 до 17:00, пятница - с 8:00 до 13:00, суббота - с 12:00 до 13:00.

свои предложения и замечания в срок с 31.07.2020 г. по 23.09.2020 г. по адресу: ул. Центральная, д. 20 (здание КДЦ «Русь»).

Лотошино, ул. Центральная, д.18, к. 21, по факсимильному адресу: 151000, Московская область, г.д. Лотошино, ул. Центральная, д.18 (2 этаж, зал заседаний).

Table with 4 columns: № п/п, Наименование пункта, Место проведения, Дата и время проведения. Lists 12 public discussion points across the district.

В ходе экспозиции можно получить консультации по проекту Генерального плана городского округа Лотошино Московской области. Контактный телефон: 8-49628-7-03-24; 8-49628-7-01-41. Адрес электронной почты: lot@inlotoshino.ru.

О проведении общественных обсуждений по проекту Генерального плана городского округа Лотошино Московской области

Постановление № 705 от 29.07.2020. Рыночные ставки статьи 5.1, 28 Градостроительного кодекса Российской Федерации, Федеральным законом от 10.10.2003 № 131-ФЗ «Об общих принципах организации местного самоуправления в Российской Федерации»...

1. Назначить общественные обсуждения по рассмотрению проекта Генерального плана городского округа Лотошино Московской области (с 31 июля 2020 года по 25 сентября 2020 года) на указанных пунктах, расположенных на территории городского округа Лотошино.

Председатель комиссии: Попов В.А. - заместитель главы администрации городского округа Лотошино Московской области. Заместитель председателя: Барбарина Г.Ю. - начальник отдела архитектуры и градостроительства администрации г.д.Лотошино МО.

сведениями деятельности органов местного самоуправления городского округа Лотошино (статья 8 А.8) и передать информацию по проекту Генерального плана городского округа Лотошино Московской области.

Порядок проведения общественных обсуждений по проекту Генерального плана городского округа Лотошино Московской области

Table with 4 columns: Дата проведения общественных обсуждений, Срок проведения общественных обсуждений, Наименование пункта, Адрес экспозиции, Время работы экспозиции. Details the schedule and locations for public discussions.

В ходе экспозиции проводится консультации по проекту Генерального плана городского округа Лотошино Московской области. Контактный телефон: 8-49628-7-03-24; 8-49628-7-01-41. Адрес электронной почты: lot@inlotoshino.ru.

Приложение №2
к протоколу №1 от 24.09.2020
общественных обсуждений по проекту
Генерального плана
городского округа Лотошино
Московской области

Копии обращений

Местная религиозная организация православный приход **ПРЕОБРАЖЕНСКОГО** храма
п. Лотошино Лотошинского района Московской области
Московской епархии Русской Православной Церкви,
ИНН 5071002363, ОГРН 1035000037820
143800 Московская область, Лотошинский район, п. Лотошино, ул. Центральная, д. 3
тел.: +7 (925) 595-35-34

www.lotoshino-blag.ru

blagovestvfk@yandex.ru

№ 5 от « 10 » июня 2019 года



Главе Лотошинского
муниципального района
Долгасовой Е.Л.

Уважаемая Екатерина Леонидовна!

Местная религиозная организация православный приход Преображенского храма п.Лотошино Лотошинского района Московской области Московской епархии Русской Православной Церкви (далее по тексту - Религиозная организация) имеет в безвозмездном пользовании объекты капитального строительства с кадастровыми номерами 50:02:0000000:145, 50:02:0000000:153, находящиеся на земельном участке с кадастровым номером 50:02:0030202:620, расположенные по адресу: Московская область, Лотошинский район, ул.Центральная, д.3.

В январе 2017 года был изменен вид разрешенного использования объекта капитального строительства с кадастровым номером 50:02:0000000:145 с вида «административное здание» на вид «здание храма», объекта капитального строительства с кадастровым номером 50:02:0000000:153 с вида «здание мастерских» на вид «здание воскресной школы» и земельного участка с кадастровым номером 50:02:0030202:620 с вида «общественное управление» на вид «религиозное использование».

Религиозная организация планирует на месте старых зданий построить новые здания храма и воскресной школы, так как по Правилам землепользования и застройки указанный земельный участок расположен в территориальной зоне О-1 (многофункциональная общественно-деловая зона), в которой разрешено религиозное использование.

Так как на текущую дату в Лотошинском муниципальном районе проводятся публичные слушания по внесению изменений в Правила землепользования и застройки г/п Лотошино, Религиозная организация просит рассмотреть на соответствующих публичных слушаниях с занесением в протокол вопрос о религиозном использовании земельного участка с кадастровым номером 50:02:0030202:620.

В утвержденном Генеральном плане вышеуказанный земельный участок с кадастровым номером 50:02:0030202:620 расположен в функциональной зоне О-2. С учетом вышеизложенного, Религиозная организация просит при внесении изменений в Генеральный план изменить наименование функциональной зоны О-2 в О-1.

Настоятель Преображенского храма
п.Лотошино



священник Алексей Кошелев

ФИО Гущин Дмитрий Викторович

Документ, удостоверяющий личность:
Паспорт гражданина РФ
(вид документа)

Серия 46 08 Номер 664205
(серия, номер)

Отделением УФМС России по
Московской области в Лотошинском
районе от 25.06.2009
(кем, когда выдан)

Адрес регистрации
Российская Федерация Московская
обл. Лотошинский р-н с. Микулино
ул. Микрорайон 12 16

Контактная информация

Тел.(не обязательно):
+7(905)7945238

Эл.почта (не обязательно):
lotogyshina@mail.ru

ЗАЯВЛЕНИЕ

Прошу включить в протокол публичных слушаний, проводимых по вопросу

Следующие предложения и замечания:

В границах земель населенного пункта с.Микулино ул.Березовая изменить вид разрешенного использования земель: с "Земель сельскохозяйственного назначения" на "для ведения личного подсобного хозяйства и обслуживание дома" для проведения межевания земельного участка кадастровый номер 50:02:0010201:142 площадью 3000 кв.м доставшихся мне по наследству, так как недостаточно свободных земель в районе улицы Березовая.

Подпись Заявителя

Гущин Д.В.
(расшифровка подписи)

Дата 23.05.2019

**узнается в случае, если Заявитель является правообладателем объекта (ов) недвижимости, расположенных на территории проведения процедуры публичных слушаний*

ФИО Гущин Дмитрий Викторович

Документ, удостоверяющий личность:
Паспорт гражданина РФ

(вид документа)

Серия 46 08 Номер 664205

(серия, номер)

Отделением УФМС России по
Московской области в Лотошинском
районе от 25.06.2009

(кем, когда выдан)

Адрес регистрации
Российская Федерация Московская
обл. Лотошинский р-н с. Микулино
ул. Березовая

Контактная информация

Тел.(не обязательно):

+7(905)7945238

Эл.почта (не обязательно):

lotogyshina@mail.ru

ЗАЯВЛЕНИЕ

Прошу включить в протокол публичных слушаний, проводимых по вопросу

Следующие предложения и замечания:

В границах земель населенного пункта с.Микулино ул.Березовая изменить вид разрешенного использования земель: с "Земель сельскохозяйственного назначения" на "для ведения личного подсобного хозяйства и обслуживание дома" для проведения межевания земельного участка кадастровый номер 50:02:0010201:143 площадью 1100кв.м доставшихся мне по наследству, так как недостаточно свободных земель в районе дома №6(шесть) кадастровым номером:50:02:0010201:475.

Подпись Заявителя

(расшифровка подписи)

Дата 23.05.2019

*каопируется в случае, если Заявитель является правообладателем объекта (ов) недвижимости, расположенных на территории проведения процедуры публичных слушаний

ФИО Цветкова Марина
Александровна

Документ, удостоверяющий личность:
Паспорт гражданина РФ
(вид документа)

Серия 46 11 Номер 545869
(серия, номер)

ОУФМС России по Московской обл.
по Лотошинскому муниципальному р-
ну от 22.03.2012
(кем, когда выдан)

Адрес регистрации
Российская Федерация Московская
обл. Лотошинский р-н с. Микулино
ул. Садовая 2

Контактная информация

Тел.(не обязательно):
+7(964)7636832

Эл.почта (не обязательно):
m.tsvetkova.65@bk.ru

ЗАЯВЛЕНИЕ

Прошу включить в протокол публичных слушаний, проводимых по вопросу

Следующие предложения и замечания:

В границах земель населенного пункта с.Микулино ул.Березовая изменить вид разрешенного использования земель: с "Земель сельскохозяйственного назначения" на "для ведения личного подсобного хозяйства и обслуживание дома" для проведения межевания земельного участка кадастровый номер: 50:02:0010201:142 площадью 3000 кв.м доставшихся мне по наследству, так как недостаточно свободных земель в районе улицы Березовая в соответствии с межевым планом.

Подпись Заявителя М.А. Цветкова
(расшифровка подписи)

Дата 30/05/2018

*идетывается в случае, если Заявитель является правообладателем объекта (ов) недвижимости, расположенной на территории проведения процедуры публичных слушаний

ФИО Цветкова Марина
Александровна

Документ, удостоверяющий личность:
Паспорт гражданина РФ

(вид документа)

Серия 46 11 Номер 545869

(серия, номер)

ОУФМС России по Московской обл.
по Лотошинскому муниципальному р-
ну от 22.03.2012

(кем, когда выдан)

Адрес регистрации
Российская Федерация Московская
обл. Лотошинский р-н с. Микулино
ул. Садовая 2

Контактная информация
Тел.(не обязательно):
+7(964)7636832

Эл.почта (не обязательно):
m.tsvetkova.65@bk.ru

ЗАЯВЛЕНИЕ

Прошу включить в протокол публичных слушаний, проводимых по вопросу

Следующие предложения и замечания:

В границах земель населенного пункта с.Микулино ул.Березовая изменить вид разрешенного использования земель: с "Земель сельскохозяйственного назначения" на "для ведения личного подсобного хозяйства и обслуживание дома" для проведения межевания земельного участка кадастровый номер: 50:02:0010201:143 площадью 1100 кв.м доставшихся мне по наследству, так как недостаточно свободных земель в районе улицы Березовая дома №6 (шесть) кадастровый номер: 50:02:0010201:475.

Подпись Заявителя Марина Александровна Цветкова

Дата 30.05.2019 (расшифровка подписи)

*указывается в случае, если Заявитель является правообладателем объекта (-ов) недвижимости, расположенных на территории проведения процедуры публичных слушаний

50 А Б 0548238

**СВИДЕТЕЛЬСТВО
О ПРАВЕ НА НАСЛЕДСТВО ПО ЗАКОНУ**

Российская Федерация

Поселок Лотошино Московской области

Двадцать шестого октября две тысячи семнадцатого года

От имени Российской Федерации:

Я, Борисова Нина Николаевна, нотариус Лотошинского нотариального округа Московской области, удостоверяю, что на основании статьи 1142 Гражданского кодекса Российской Федерации наследницей указанного в настоящем свидетельстве имущества Цветкова Вячеслава Александровича, умершего 04 ноября 2016 года, является:

жена - **ЦВЕТКОВА МАРИНА АЛЕКСАНДРОВНА**, 06 ноября 1965 года рождения, проживающая по адресу: Московская область, Лотошинский район, с. Микулино, Садовая ул., д. 2 (два), место рождения: с-з Паньковский Новодеревеньковский р-на Орловской обл., гражданство: Россия, пол: женский, паспорт 46 11 545869, выданный ОУФМС России по Московской обл. по Лотошинскому муниципальному р-ну 22 марта 2012 года, код подразделения 500-068.

Наследство, на которое выдано настоящее свидетельство, состоит из:

1/2 (одной второй) доли **ЗЕМЕЛЬНОГО УЧАСТКА** площадью 3000 (три тысячи) кв.м., с кадастровым номером № 50:02:0010201:142, находящегося по адресу: Московская область, Лотошинский район, с. Микулино, ул. Березовая, на землях населенных пунктов, предоставленного для ведения личного подсобного хозяйства и обслуживания дома, принадлежащего на праве собственности на основании Постановления Главы администрации Микулинского сельсовета Лотошинского района Московской области от 27 июля 1992 года за № 34 - архивная выписка № 20/1-14 от 19 января 2017 года, Постановления Главы администрации Микулинского сельского округа Лотошинского района Московской области от 07 июля 1998 года за № 25 - архивная копия № 21/1-14 от 19 января 2017 года, Свидетельство на право собственности на землю, бессрочного (постоянного) пользования землей, выданного Главой Администрации Микулинского сельсовета Лотошинского района Московской области 25 сентября 1992 года за № 275, зарегистрировано в Лотошинском райкомземе Московской области - **ЦВЕТКОВОЙ МАРИИ ПАВЛОВНЕ**, умершей 19 августа 1998 года, наследником которой по завещанию в указанной доле был сын - **ЦВЕТКОВ ВЯЧЕСЛАВ АЛЕКСАНДРОВИЧ**, принявший наследство, но не оформивший своих наследственных прав.

Регистрация права не проводилась.

Настоящее свидетельство подтверждает возникновение права собственности на вышеуказанное наследство.

Право общей долевой собственности на земельный участок подлежит регистрации в Едином государственном реестре недвижимости.

Наследственное дело № 105/2016.

Зарегистрировано в реестре: № 4-1472.

Взыскано государственной пошлины (по тарифу): 1444 руб. 14 коп.

Уплачено за оказание услуг правового и технического характера: 5500 руб. 00 коп.



Н.Н. Борисова



50 А Б 0548138

**СВИДЕТЕЛЬСТВО
О ПРАВЕ НА НАСЛЕДСТВО ПО ЗАКОНУ**

Российская Федерация

Поселок Лотошино Московской области

Двадцать первого сентября две тысячи семнадцатого года

От имени Российской Федерации:

Я, Борисова Нина Николаевна, нотариус Лотошинского нотариального округа Московской области, удостоверяю, что на основании статьи 1142 Гражданского кодекса Российской Федерации наследником указанного в настоящем свидетельстве имущества **Цветкова Виктора Александровича**, умершего 01 сентября 2005 года, является:

сын - ГУЩИН ДМИТРИЙ ВИКТОРОВИЧ, 21 августа 1988 года рождения, проживающий по адресу: Московская область, Лотошинский район, с. Микулино, Микрорайон ул., дом 12 (двенадцать), кв. 16 (шестнадцать), место рождения: с. Микулино Лотошинского р-на Московской обл., гражданство: Россия, пол: мужской, паспорт 46 08 664205, выданный Отделением УФМС России по Московской обл. в Лотошинском районе 25 июня 2009 года, код подразделения 500-068.

Наследство, на которое выдано настоящее свидетельство, состоит из:

1/2 (одной второй) доли ЗЕМЕЛЬНОГО УЧАСТКА площадью 3000 (три тысячи) кв.м с кадастровым номером № 50:02:0010201:142, находящегося по адресу: Московская область, Лотошинский район, с. Микулино, ул. Березовая, на землях населенных пунктов, предоставленного для ведения личного подсобного хозяйства и обслуживания дома, принадлежащего на праве собственности на основании Постановления Главы администрации Микулинского сельсовета Лотошинского района Московской области от 27 июля 1992 года за № 34 - архивная выписка № 20/1-14 от 19 января 2017 года, Постановления Главы администрации Микулинского сельского округа Лотошинского района Московской области от 07 июля 1998 года за № 25 - архивная копия № 21/1-14 от 19 января 2017 года, Свидетельство на право собственности на землю, бессрочного (постоянного) пользования землей, выдано Главой Администрации Микулинского сельсовета Лотошинского района Московской области 25 сентября 1992 года за № 275, зарегистрировано в Лотошинском Райкомземе Московской области - копия свидетельства выдана Филиалом ФГБУ "ФКП Росреестра" по Московской области 16 мая 2017 года - **ЦВЕТКОВОЙ МАРИИ ПАВЛОВНЕ**, умершей 19 августа 1998 года, наследником которой по завещанию в указанной доле был сын - **ЦВЕТКОВ ВИКТОР АЛЕКСАНДРОВИЧ**, принявший наследство, но не оформивший своих наследственных прав;

Регистрация права не проводилась.

Настоящее свидетельство подтверждает возникновение права собственности на вышеуказанное наследство.


Право общей долевой собственности на земельный участок подлежит регистрации в Едином государственном реестре недвижимости.

Наследственное дело № 30/2006.

Зарегистрировано в реестре: № 3-1264.

Освобожден от уплаты государственной пошлины (нотариального тарифа) на основании пункта 5 статьи 333.38 Налогового кодекса Российской Федерации.

Уплатено за оказание услуг правового и технического характера: 5500 руб. 00 коп.



Н.Н. Борисова

Компьютерная система "Электрон"

УЧЁТНАЯ КАРТОЧКА

приёма посетителей

(7)

1. Фамилия, имя, отчество Кузнецов Валерий Николаевич
2. Возраст _____
3. Место работы и должность г. Москва
4. Домашний адрес (подробно) г. Москва, д. 35

Дата	Кем принят	Содержание, просьба	Решение по поставленным вопросам
14.08.19	Заточевы Э.И.	Зам. зам. Кареев Смоленск обл	Стопову Р.А.
			Прощу вынести уведомление в ПЗЗ зона А с/х-3 ил Н-2

(Handwritten signature)


Генерал-директору
Администрации городского округа Лотошино,
Московской области

Ромасов Е.А.

от Ходосеев С.В.

и/или Д. Осиповича Д. 64

8 - 980 - 888 9995



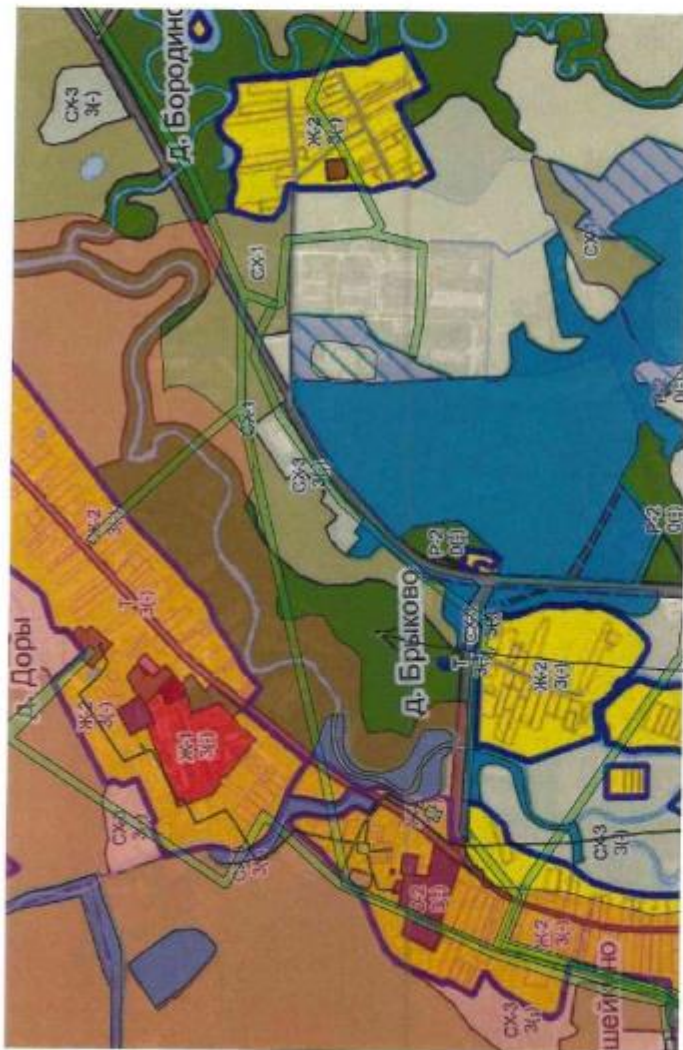
Земельные

Аннотация к проекту утверждения
генерального плана и правил
земельного использования и застройки
городского округа Лотошино,
Московской области, учесть мое
замечание, а именно -
перевести из зоны Р 2 в зону
СХ-3 часть земельного участка
в районе дачи Брыжково со-
гласно схеме.

Для возможности оформления
на праве аренды.

С.В. Ходосеев С.В.

4.03.2020



Документ создан в электронной форме. № 1/38-115 от 04.03.2020.
Страница 2 из 2. Страница создана: 04.03.2020 11:20



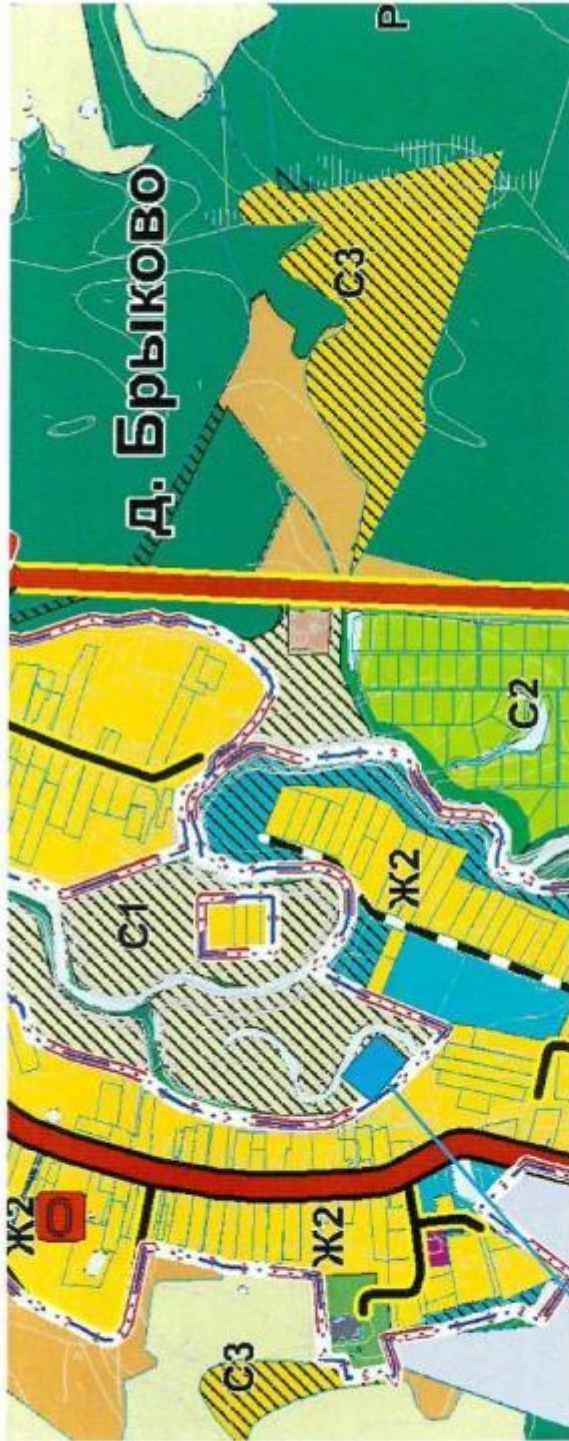
Генерал городского округа
Лотошино Московской области
Голосовой Е. А.
от Ходосева С. В.
прощ. д. Ошейкино д. 64
8-580-888-9995

Земельные

Тропу вам, при утверждении
ген. плана и прав землепользования
и застройки городского округа Лотошино,
Московской области, у вас имею
земельные, а именно - перевести из
зоны с 1 в зону м 2 и внести в
в границах касаются участков
д. Ошейкино согласно схеме.
Для возможности оформления
прав аренды и вращивание на
данном участке машин.

С. В. Ходосев

10.08.2020г.



Рассматриваемая территория.



Рассматриваемая территория



Главе городского
округа Лотошино
Данасовой Е.А.
от Диковой Тамары Анатольевны
Тел. 8(915) 224-66-06
dikovnet@hotmail.com

Ув. Екатерина Леонидовна!

Прошу при утверждении нового Генерального
плана и Правил Землепользования и застройки г.о. Лотошино,
учесть моё предложение о выделении в зону Н-2
д. Введенское из 0-1 земельного участка (координаты
применены на схеме) и внести его в протокол
общественных обсуждений с целью пересмотрения
имеющегося в собственности земельного
участка КМ 50-02-0010402-138

Приложение:

схема предполагаемого изменения границ нашего участка

12.08.2020г.

Дикова

Схема предполагаемого изменения границ населенного пункта

Рассматриваемая территория
(увеличить ж-2 за счет О-1)



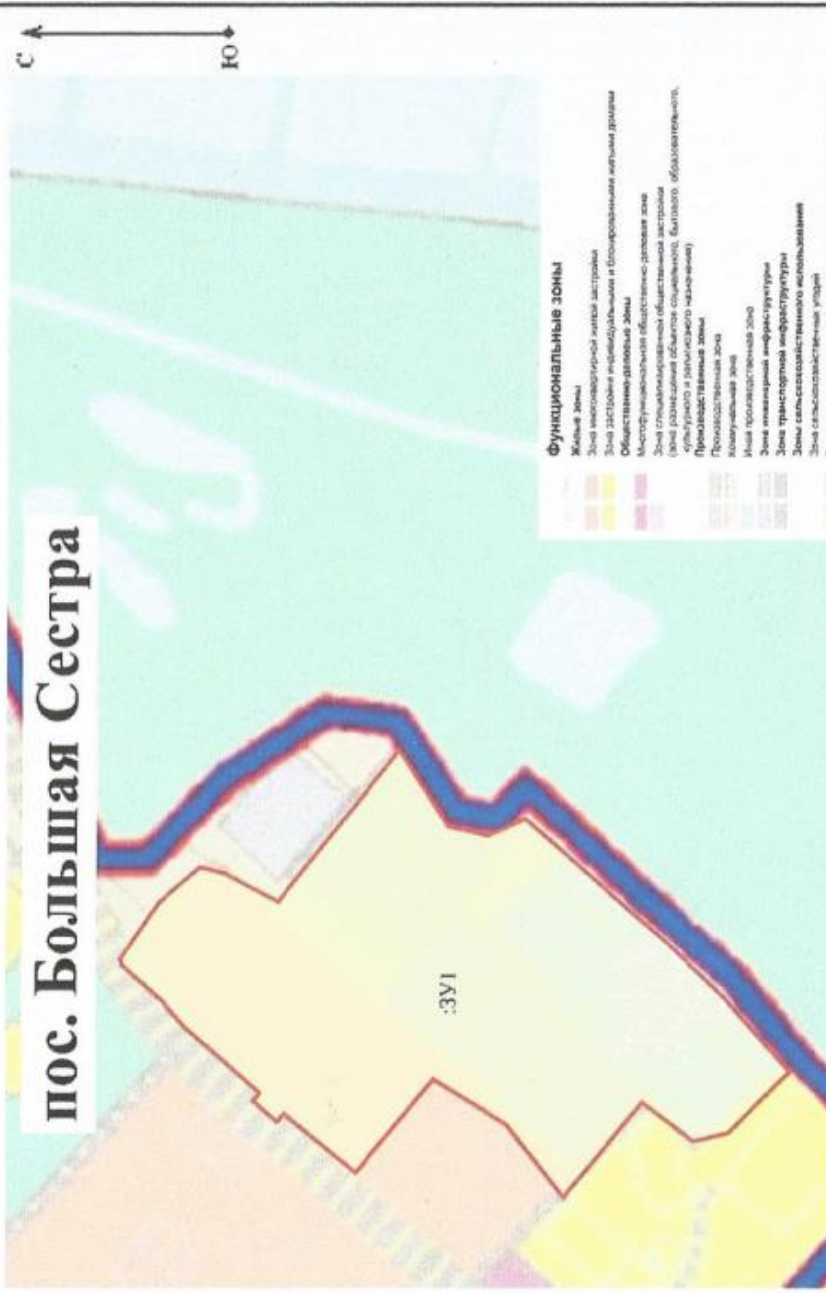
Координаты

1259459.6 537836.78
1259466.61 537764.45
1259438.24 537760.43
1259437.99 537761.87
1259439.77 537733.02
1259475.74 537736.01
1259492.07 537631.99
1259473.9 537627.54
1259479.75 537587.49
1259445.04 537581.18
1259458.57 537588.97
1259461.92 537585.68
1259441.77 537576.47
1259443.58 537562.04
1259414.2 537557.14
1259381.43 537785.11
1259459.6 537836.78

СХЕМА РАСПОЛОЖЕНИЯ ЗЕМЕЛЬНОГО УЧАСТКА С ИЗМЕНЕНИЕМ ТЕРРИТОРИАЛЬНОЙ ЗОНЫ

местоположение: Московская область, Лотошинский район, пос. Большая Сестра
категория земель: Земли сельскохозяйственного назначения
вид разрешенного использования: Рыбоводство
площадь: 36443 кв. м.

пос. Большая Сестра



- Функциональные зоны**
- Жилые зоны
 - Зона многоэтажных жилых застройки
 - Зона застройки индивидуальными и блокированными жилыми домами
 - Общественно-деловые зоны
 - Месторазмещения объектов общественного назначения
 - Зона складированной общественной застройки (зона размещения объектов социального, бытового, образовательного, культурного и религиозного назначения)
 - Производственные зоны
 - Производственная зона
 - Зона складирования
 - Зона промышленной застройки
 - Зона инженерной инфраструктуры
 - Зона транспортной инфраструктуры
 - Зона сельскохозяйственного использования
 - Зона сельскохозяйственных угодий
 - Зона, предназначенная для ведения садоводства и дачного хозяйства
 - Зона объектов сельскохозяйственного назначения
 - Сельскохозяйственная зона многоцелевого использования
 - Зоны рекреационного назначения
 - Зона лечебно-курортных объектов пользования (парки, скверы, бульвары, сады)
 - Зона лесов
 - Зона рекреационных объектов многоцелевого назначения
 - Зоны специального назначения
 - Зона объектов специального назначения
 - Места зон специального назначения
 - Зоны водных объектов
 - Зоны рекреационные и рекреационно-спортивные
 - Зоны планируемого строительства в соответствии с установленными ВРУИ

Масштаб 1:3 000

Условные обозначения:

- ЗУ1 - обозначение испрашиваемого (образуемого) земельного участка
- граница испрашиваемого (образуемого) земельного участка
- Зона сельскохозяйственного производства

Система координат МСК-50, зона 1

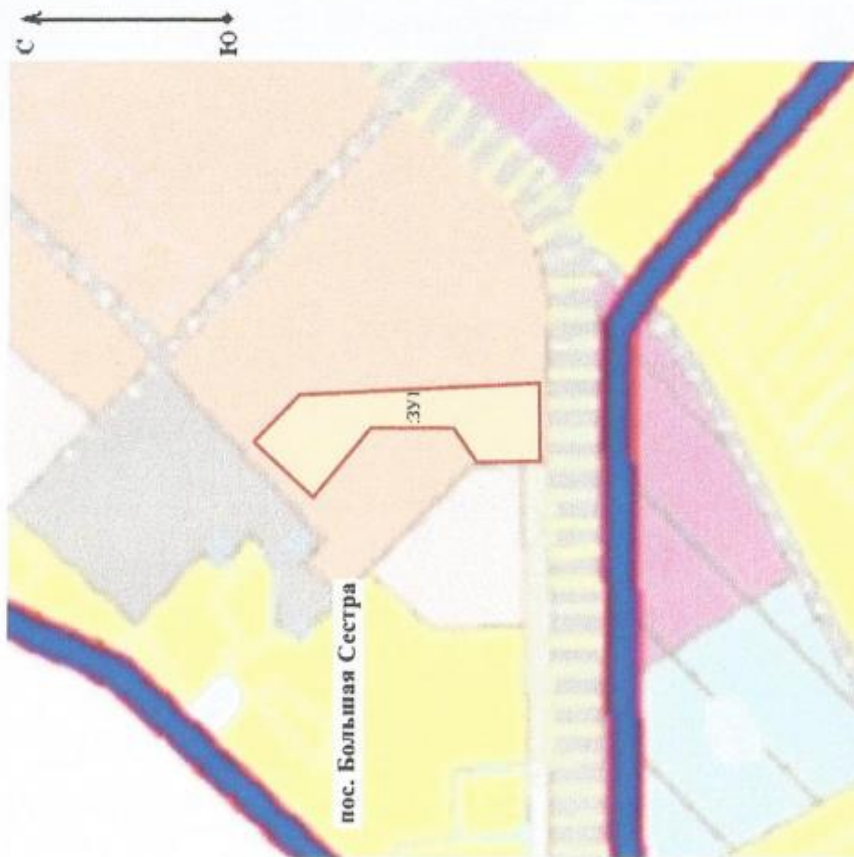
№ п/п	X	Y
ЗУ1 (площадь 36 443 кв. м.)		
1	520 134,83	1 277 942,83
2	520 115,96	1 277 971,00
3	520 096,03	1 277 988,36
4	520 084,33	1 277 985,39
5	520 057,66	1 277 971,30
6	519 998,75	1 278 046,43
7	519 974,68	1 278 008,66
8	519 955,37	1 278 004,09
9	519 937,13	1 278 012,28
10	519 867,28	1 277 951,23
11	519 838,25	1 277 923,12
12	519 807,21	1 277 887,15
13	519 836,58	1 277 856,75
14	519 853,98	1 277 852,56
15	519 878,96	1 277 871,76
16	519 917,84	1 277 824,97
17	519 945,71	1 277 861,01
18	519 981,35	1 277 883,23
19	520 019,38	1 277 837,14
20	520 054,45	1 277 866,33
21	520 038,16	1 277 862,34
22	520 069,74	1 277 872,81
23	520 066,40	1 277 876,50
24	520 103,14	1 277 909,32
25	520 114,16	1 277 922,07
26	520 133,41	1 277 939,43
1	520 134,83	1 277 942,83

СХЕМА РАСПОЛОЖЕНИЯ ЗЕМЕЛЬНОГО УЧАСТКА С ИЗМЕНЕНИЕМ ТЕРРИТОРИАЛЬНОЙ ЗОНЫ

местоположение: Московская область, городской округ Лотошино, пос. Большая Сестра
категория земель: Земли сельскохозяйственного назначения
вид разрешенного использования: Рыбоводство
площадь: 2806 кв. м.

Система координат МСК-50, зона 1

№ п/п	X	Y
ЗУ1 (площадь 2 806 кв.м.)		
1	520 034,10	1 277 631,88
2	520 015,54	1 277 651,13
3	519 917,28	1 277 655,85
4	519 916,59	1 277 624,03
5	519 942,42	1 277 623,45
6	519 952,26	1 277 637,64
7	519 986,26	1 277 637,67
8	520 009,90	1 277 609,31
1	520 034,10	1 277 631,88



Масштаб 1:2 500

Условные обозначения:

- ЗУ1 - обозначение испрашиваемого (образуемого) земельного участка
- - граница испрашиваемого (образуемого) земельного участка
- - Зона сельскохозяйственного производства

Функциональные зоны


- Жилые зоны**
 - Зона многоэтажной жилой застройки
 - Зона застройки индивидуальными и блокированными жилыми домами
 - Общественно-деловые зоны
 - Месторазположительная общественно-деловая зона
 - Зона специализированной общественной застройки
 - Зона размещения объектов социального, бытового, образовательного, культурного и рекреационного назначения
 - Производственная зона
 - Коммунальная зона
- Иная производственная зона**
- Зона инженерной инфраструктуры**
- Зона транспортной инфраструктуры**
- Зоны сельскохозяйственного использования**
 - Зона сельскохозяйственного угодья
 - Зона, предназначенная для ведения садоводства и дачного хозяйства
 - Зона объектов сельскохозяйственного производства
 - Сельскохозяйственная зона иного использования
- Зоны рекреационного назначения**
 - Зона зеленых насаждений общего пользования (парки, скверы, бульвары, сады)
 - Зона парковая
 - Зона лесов
 - Зона рекреационных объектов иного назначения
 - Зоны оздоровительного назначения
 - Зона оздоровительного назначения
 - Иная зона специального назначения
 - Зоны административные
- Зона реконструкции и развития**
- Зона планируемого строительства в соответствии с установленными ВРИ**

Общество с ограниченной ответственностью
«МСТИСЛАВИЧ»

ОГРН 1027739095174, ИНН / КПП 7717113402 / 771701001
129226, г. Москва, ул. Сельскохозяйственная, дом 11, корпус 3, эт. 1, пом. II, ком. 192

Главе Администрации Лотошинского
муниципального района Московской области
Е.Л. Долгасовой

Предложения о внесении изменений в Генеральный план и
Правила землепользования и застройки территории
(части территории) с.п. Микулинское Лотошинского
муниципального района Московской области



Уважаемая Екатерина Леонидовна!

В собственности ООО «МСТИСЛАВИЧ» находится земельный участок:
функциональная зона Р-5 - зона объектов отдыха и туризма¹,
территориальная зона О-4 (3) – зона объектов отдыха и туризма²,
категория земель: земли особо охраняемых территорий и объектов,
разрешенное использование: туристическое обслуживание (код 5.2.1)³,
общая площадь: 66 875 кв.м.,
адрес: Московская область, Лотошинский муниципальный р-н, сельское поселение
Микулинское, вблизи д. Владимировка,
кадастровый (или условный) номер: 50:20:0010215:19.

В связи с производственными планами в отношении этого участка, в том числе
связанными со строительством на данном земельном участке объектов (хозяйственных
построек), просим в установленном порядке рассмотреть вопрос о возможности изменения
функциональных и территориальных зон части этого участка (согласно прилагаемой схеме),
например, на Ж-2, позволяющей перевод этой части участка в категорию «земли населенных
пунктов» с видом разрешенного использования «для индивидуального жилищного
строительства» (код 2.1⁴).

Приложения: 1. схема части земельного участка с кадастровым номером
50:20:0010215:19 (на 1 л.),
2. выписка из ЕГРН в отношении земельного участка 6,6 га от 09.04.2019
(копия, заверенная Генеральным директором, на 2 л.),
3. свидетельство о создании от 22.06.2000 (копия, заверенная
Генеральным директором, на 1 л. с оборотом),

¹ согласно Генеральному плану с.п. Микулинское Лотошинского муниципального района Московской области, утвержденного решением Совета депутатов Лотошинского муниципального района Московской области от 26.10.2017 № 384/41

² согласно Правилам землепользования и застройки территории (части территории) с.п. Микулинское Лотошинского муниципального района Московской области, утвержденным решением Совета депутатов Лотошинского муниципального района Московской области от 29.11.2017 № 401/42

³ Классификатор видов разрешенного использования земельных участков, утвержденный МЭРТ России от 01.09.2014 № 540

⁴ Классификатор видов разрешенного использования земельных участков, утвержденный МЭРТ России от 01.09.2014 № 540

4. свидетельство ОГРН от 21.08.2002 (копия, заверенная Генеральным директором, на 1 л.),
5. свидетельство ИНН от 02.04.2002 (копия, заверенная Генеральным директором, на 1 л.),
6. Устав ООО «МСТИСЛАВИЧ» от 09.10.2018 (копия, заверенная Генеральным директором, на 20 л.),
7. решение об избрании Генерального директора от 16.04.2018 (копия, заверенная Генеральным директором, на 1 л. с оборотом),
8. приказ о вступлении в должность Генерального директора от 17.04.2018 (копия, заверенная Генеральным директором, на 1 л.).

Генеральный директор



В.А. Иванов



Участок, подлежащий включению в зону Ж-2

С.А. Иванов

Общество с ограниченной ответственностью «МСТИСЛАВИЧ»

ОГРН 1027739095174, ИНН / КПП 7717113402 / 771701001
129226, г. Москва, ул. Сельскохозяйственная, дом 11, корпус 3, эт. 1, пом. II, ком. 192

В Администрацию городского округа
Лотошино Московской области

12.08.2020

Предложения о внесении изменений
в проект Генерального плана городского
округа Лотошино Московской области



В собственности ООО «МСТИСЛАВИЧ» находится земельный участок:
кадастровый номер: 50:02:0010215:34
площадь: 2000 +/- 31 кв.м.,
категория земель: земли особо охраняемых территорий и объектов,
вид разрешенного использования: туристическое обслуживание,
адрес (место нахождения): Российская Федерация, Московская область, Лотошинский муниципальный район, сельское поселение Микулинское, вблизи д. Владимировка.

В связи с производственными планами в отношении этого участка, в том числе в связи с рассмотрением вопроса о строительстве на данном земельном участке объектов (хозяйственных построек), просим в установленном порядке рассмотреть вопрос о возможности изменения функциональных и территориальных зон части этого участка на Ж-2 (зона застройки индивидуальными жилыми домами), позволяющих перевод этого участка в категорию "земли населенных пунктов" с видом разрешенного использования "Для ведения личного подсобного хозяйства (приусадебный земельный участок)" (код 2.2 согласно Классификатора видов разрешенного использования земельных участков).

Приложения: 1. выписка из ЕГРН в отношении земельного участка 2000 кв.м. от 03.12.2019 (на 3 л.),
2. свидетельство о создании от 22.06.2000 (на 1 л. с оборотом),
3. свидетельство ОГРН от 21.08.2002 (на 1 л.),
4. свидетельство ИНН от 02.04.2002 (на 1 л.),
5. Устав ООО «МСТИСЛАВИЧ» от 09.10.2018 (на 20 л.),
6. решение об избрании Генерального директора от 16.04.2018 (на 1 л. с оборотом),
7. приказ о вступлении в должность Генерального директора от 17.04.2018 (на 1 л.),
8. выписка из ЕГРЮЛ в отношении ООО «МСТИСЛАВИЧ» по состоянию на 12.08.2020г. (на 16 л.).

Генеральный директор



В.А. Иванов


**Обращения Сердюковой Ольги Ивановны Р001-5998652009-37360036 от 18.08.2020;
Р001-5998652009-37359447 от 18.08.2020 и №Р001-1078625439-27008400 от 08.08.2019:**

«Земельный участок кадастровый номер 50:02:0020106:6 категория земель «земли населенных пунктов», вид разрешенного пользования - для ведения личного подсобного хозяйства, принадлежащий мне на праве собственности, сформирован в соответствии с Постановлением Главы Администрации Савостинского сельсовета Лотошинского Московской области № 35 от 18 октября 1993 года района. В Строительном паспорте от 2002 №277/02 на застройку земельного участка и Дополнения к Акту установления и согласования границ земельного участка от 01.08.2002, В связи с изменением способов определения границ участков и введением в 2009 году новой системы исчисления координат, часть указанного участка (0,67%) оказалась вышедшей за границы с.Судниково (Ж-2) на зону двойного учета земли с/х пользования (частично СХ-4).

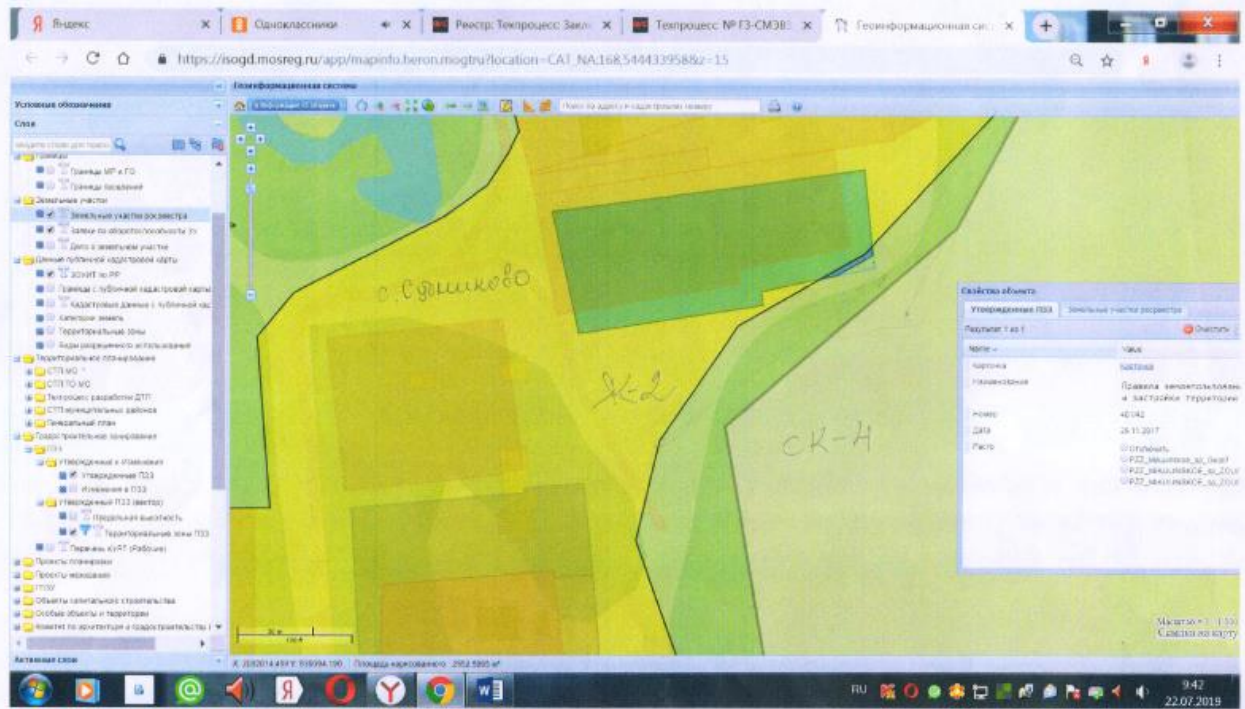
В результате на новом плане граница поселения проходит через строение (Г-3, Г-4), которое зарегистрировано в кадастровом паспорте жилого дома, принятого в эксплуатацию 25 октября за №494, о чем в Едином государственном реестре прав на недвижимое имущество и сделок с ним 16 мая 2003 года сделана запись регистрации № 50-01/02-03/2003-128,1, бланк 50-АД № 364704.

В связи с вышеизложенным прошу включить в протокол публичных слушаний в сфере градостроительной деятельности с. Судниково городского округа Лотошино Московской области мою просьбу об изменении границ жилой зоны застройки Ж-2 с целью включения в границы населенного пункта с. Судниково земельного участка КН50:02:0020106:6».

Приложения:



Лист 2.



СК-4 земли с/х назн.
Ж-2 земли с. Суржиново

Лист 3.

1267527.85 535941.02
1267491.64 535935.77
1267442.96 535929.42
1267450.33 535896.67
1267500.53 535904.55
1267500.06 535908.25
1267520.27 535912.53
1267530.1 535918.1
1267527.85 535941.02



На сегодня наши
границы вынесены, так,
т.к. с использованием ГИС мы
своими координатами вынесем
пределы границ с с/х м. ч
расположен гостеприимно на
земли с/х м. ч (СК-4) и

ДОПОЛНЕНИЕ
К АКТУ УСТАНОВЛЕНИЯ И СОГЛАСОВАНИЯ
ГРАНИЦ ЗЕМЕЛЬНОГО УЧАСТКА

1 Август, 2002

с. Судниково

(место составления)

Мы, нижеподписавшиеся,

Собственник (владелец, пользователь) размежеваемого земельного участка № 5А

Сердюков Анатолий Васильевич

(полностью ФИО, его представитель, действующий на основании)

паспорт 45 01 938 963 от 10.04.02, выд. ОВД Свиблово
г. Москвы

(реквизиты документа, удостоверяющего полномочия представителя)

Глава администрации Савостинского сельского округа
действующего на основании Приказа

Пучкина Любовь Борисовна

(полностью ФИО)

Стойановичи №66 от 18.02.97 г. Изданы Рос. Районом

(реквизиты документа, удостоверяющего полномочия представителя)

Инженер - землеустроитель ООО "Маяк" Петров Иван Семенович руководствуясь пунктом 6.3. Методических указаний по оформлению межевого дела по купле-продаж, обмену, дарению, аренде и наследованию земельного участка, утвержденных приказом Мособлкомзема от 9 июля 1998 г. №45, в связи с выявленной и документально подтвержденной разницей фактической (вычисленной) площади размежеваемого земельного участка и площади, указанной в правоустанавливающем документе

свидетельство №396, выданное администрацией Савостинского сельского округа 28.10.93г.

(серия, номер, кем и когда принят, выдан)

больше значения допустимой погрешности определения площади земельного участка на 140 кв.м., составили настоящее дополнение к акту установления и согласования границ земельного участка от 25.07.02

1. На основании заявления Сердюкова Анатолия Васильевича

(ФИО землепользователя)

об отказе от площади, занимаемой сверх документально установленной (при условии смежества с землями общего пользования и отсутствии на этой площади капитальных строений), данная площадь отделена межевыми знаками по стороне смежной (общей) с землями общего пользования.

2. В результате, вкрапления на участке отсутствуют.

Иные границы размежеваемого участка установлены и согласованы.

Примечание: Схему расположения участков и установленных межевых знаков см. на обороте.

Подписи:

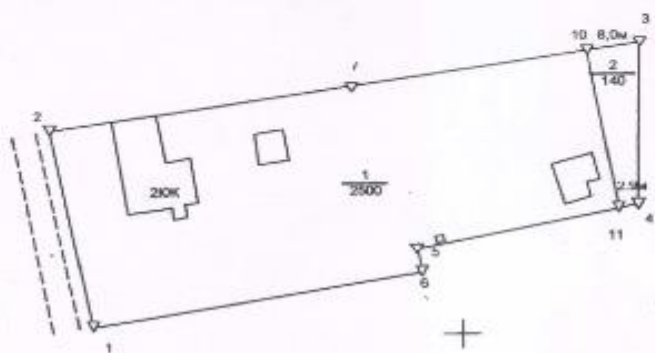
Собственник (владелец, пользователь)
размежеваемого участка
Сердюков А.В.

Председатель садового товарищества
Савостинского сельского округа.
Пучкина Л.Б.

Инженер - землеустроитель
Петров И.С.



Схема расположения участков и установленных межевых знаков



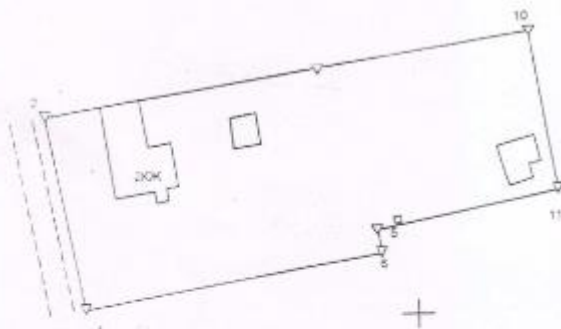
ПЛАН УЧАСТКА
межевое дело № 1346

- 1 Московская область.
- 2 Долгопрудный район.
- 3 Савостьяновский сельский округ
- 4 Село Судниково д.51
- 5 Общая площадь 2500 кв.м.
- 6 Основное целевое назначение земель: земли поселений
- 7 Цель предоставления участка: для ведения личного подсобного хозяйства
- 8 Ограничения в использовании: не определены
- 9 Обязательства правами других лиц: не определены

№ п.п.	Дирекция	Длина линий	Длина линий
1	349 13 29	32,79	
2	81 11 01	82,40	
10	170 06 13	26,47	
11	258 09 44	71,00	
5	170 35 15	3,79	
6	260 12 36	50,58	

Описание границ

- от 1 до 2 земли Савостьяновского сельского округа
- от 2 до 7 земли Савостьяновского сельского округа
- от 7 до 10 земли участка Чуригатина Н.И.
- от 10 до 11 земли Савостьяновского сельского округа
- от 11 до 1 земли Савостьяновского сельского округа



Руководитель комитета по земельным ресурсам и землеустройству Долгопрудного района Московской области
Кузнецова Г.А.

Масштаб 1: 1000

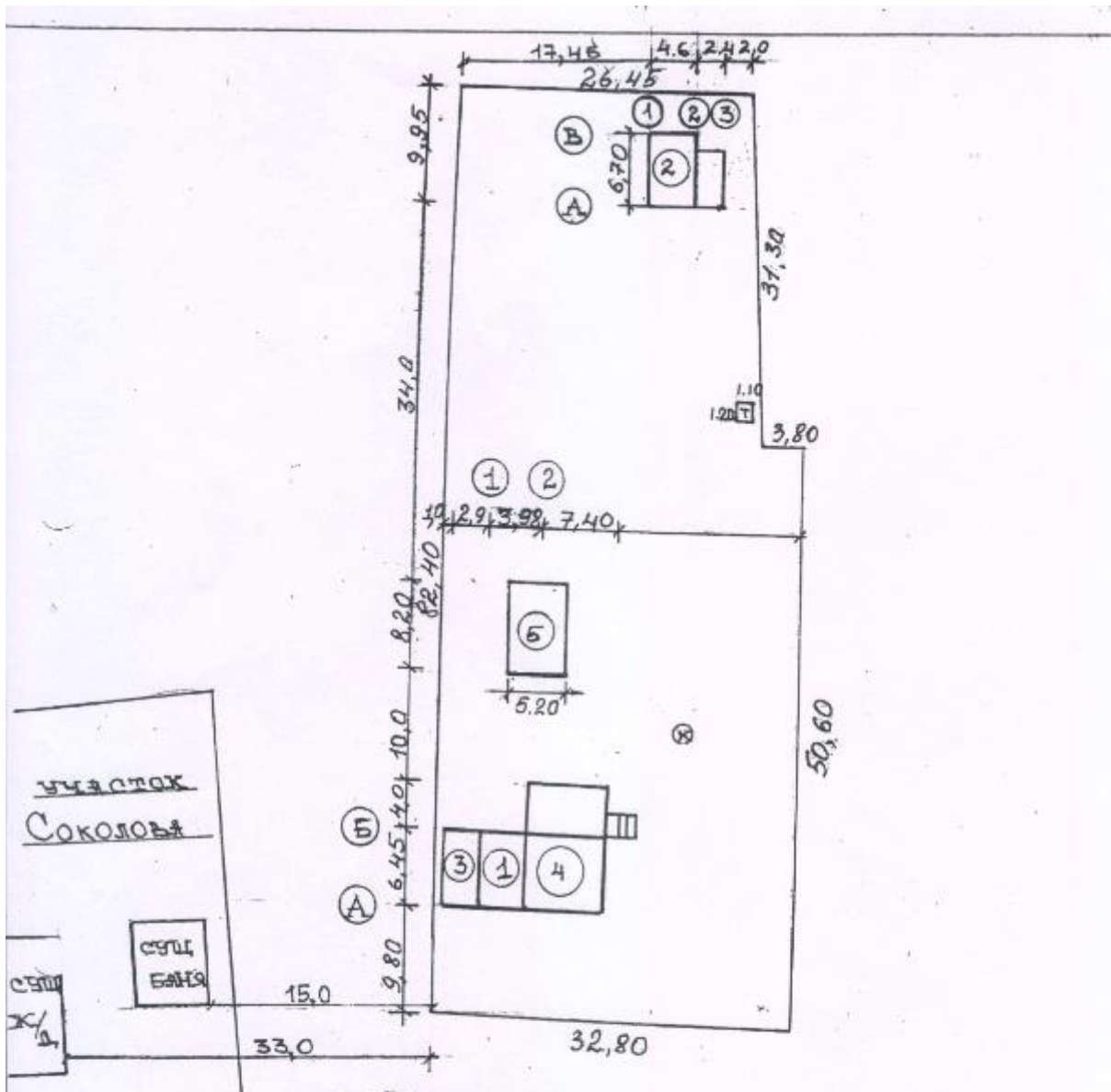
Кузнецова Г.А.

План составлен по материалам межевого дела
Организация "СОРЕЯК"
Директор "ОО" Мавик
Статкевич А.М.

Статкевич А.М.

Второй экземпляр получить

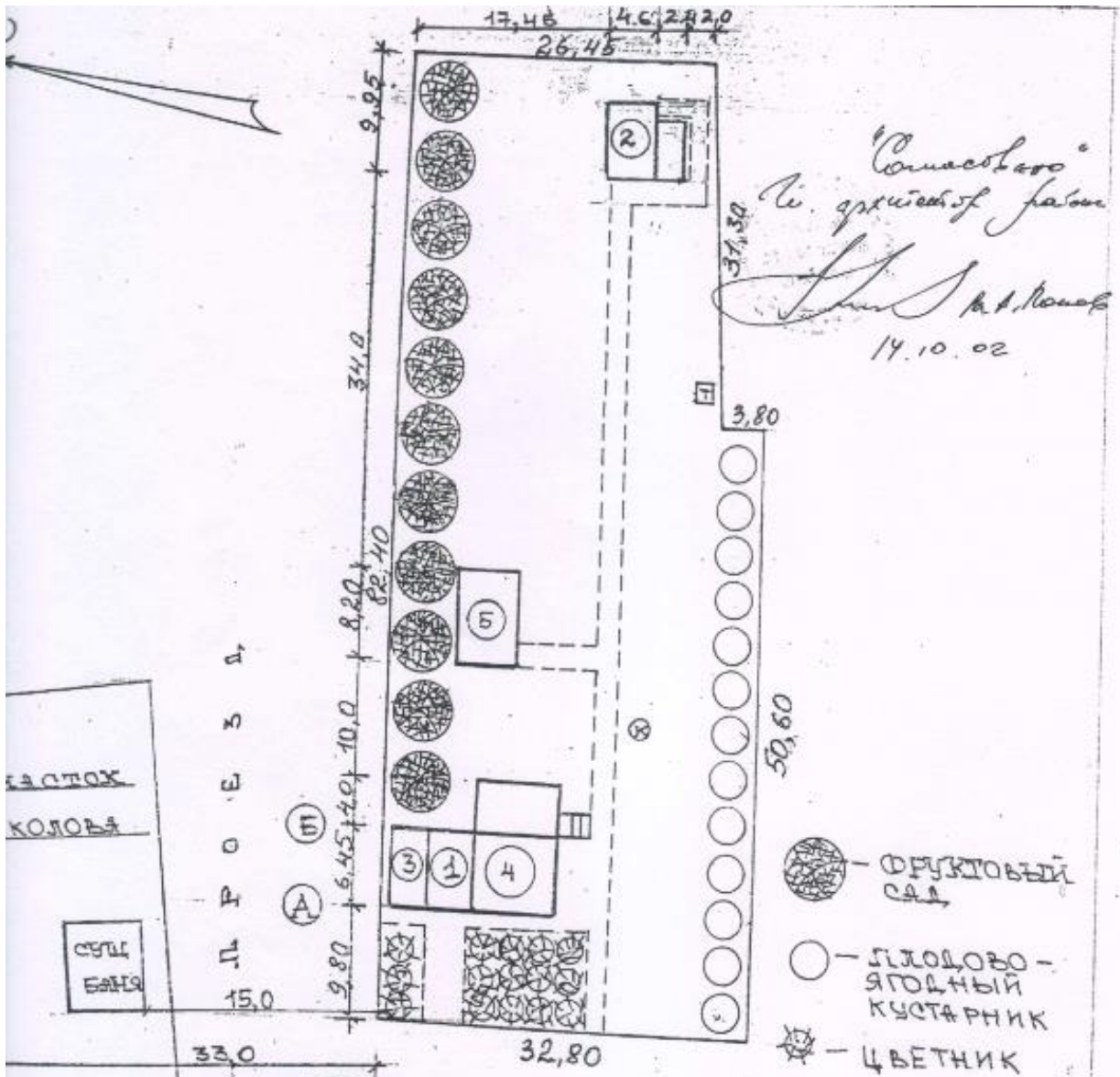
Дата, подпись получателя



- участок Соколова
- с/ц баня
- с/ц баня
- 1- ГАРАЖ
- 2- БАНЯ
- 3- НАВЕС
Б-САРАЙ
- Р. Русса
4. ЖИЛОЙ
ДОМ (С/Ц)
- Г- ТУАЛЕТ
- К- КОЛОДЕЦ

П Р О Е З Д

	ГРУП АРХИТЕКТУРНО-ПЛАНИРОВОЧНОЕ УПРАВЛЕНИЕ	
	ЛОТОШИНСКИЙ РАЙОН	
ДИРЕКТОР БАРАБАНОВ Г. СПЕЦ ФЕДОРОВ	СХЕМА ВЫНОСА ГРАНИЦ ЗЕМЕЛ. УЧ-КА И ОСЕЙ ГАРАЖА БАНИ СЕРЯЖКОВА Я.В.	СТАДИЯ МАШТАБ
		С.П. 1:500
	А. Суляниково	Московская об




Д. Р. О. З. Д.







Гараж
Баня
Навес
5-сарай
Русская
Колодец

Генплан архитектурно-планировочное управление		МОТОШИНСКИЙ РАЙОН	
Директор Баранова	Г. П. Спек	Федорова	Сердюкова Е. В.
Генплан застройки участка		С. П.	1:500
Д. Судникова		Московская обл.	



 - участок Савлаюкова Е. В.

УСЛОВНЫЕ ОБСЗНАЧЕНИЯ:

-  граница земель населённого пункта
-  граница изымаемых из хозяйства земель
-  граница участков прочих землепользователей
-  граница участков сельского Совета по инвентаризации земель
-  граница осушенных земель
-  водоохранная зона

Обращение №P001-2448929826-37453521 от 20.08.2020

ФИО Куликова Елена

Документ, удостоверяющий личность:
Паспорт гражданина РФ
(вид документа)

Серия 46 15 Номер 937682
(серия, номер)

ОУФМС России по Московской обл.
по Лотошинскому муниципальному
району от 04.07.2015
(кем, когда выдан)

Адрес регистрации
Российская Федерация Московская
обл. Лотошинский г.о. п.
Новолотошино ул. Удачная 2

Контактная информация

Тел.(не обязательно):
+7(905)5636951

Эл.почта (не обязательно):

kulikova-elena-1970@mail.ru

ЗАЯВЛЕНИЕ

Прошу включить в протокол публичных слушаний, проводимых по вопросу

Следующие предложения и замечания:

Зону Ж2 обозначить по северо-восточной границе кадастрового квартала 50:02:0010514 ,
увеличив ее за счет зоны К (в районе расположения земельного участка К№
50:02:0010514:240

Подпись Заявителя

Дата

20.08.2020



Куликова Е.С.
(расшифровка подписи)

**заполняется в случае, если Заявитель является правообладателем объекта (-ов) недвижимости, расположенных на территории проведения процедуры публичных слушаний*

50 А Б 2627657

ДОВЕРЕННОСТЬ

Поселок Лотошино Московской области, тридцать первого октября две тысячи девятнадцатого года.

Я, гр. ДОРодНОВА ВАЛЕНТИНА АЛЕКСЕЕВНА, 13 сентября 1966 года рождения, место рождения: с. Норваш-Шигали Батыревского р-на Республика Чувашия, гражданство: Россия, пол: женский, паспорт 46 11 545356, выданный ОУФМС России по Московской обл. по Лотошинскому муниципальному р-ну 28 сентября 2011 года, код подразделения 500-068, зарегистрированная по адресу: Московская область, Лотошинский район, пос. Новолотошино, ул. Удачная, дом 2 (два), настоящей доверенностью уполномочиваю

гр. КУЛИКОВУ ЕЛЕНУ ИГОРЕВНУ, 19 апреля 1970 года рождения, место рождения: пос. Лотошино Лотошинского района Московской области, гражданство: Российская Федерация, пол: женский, паспорт 46 15 937682, выданный ОУФМС России по Московской обл. по Лотошинскому муниципальному району 04 июля 2015 года, код подразделения 500-068, зарегистрированного по адресу: Московская область, Лотошинский район, рп. Лотошино, ул. Калинина, дом 87 (восемьдесят семь),

по вопросу оформления земельного участка в порядке перераспределения земель к **ЗЕМЕЛЬНОМУ УЧАСТКУ** с кадастровым номером **50:02:0010514:240**, находящегося по адресу: **Московская область, Лотошинский муниципальный район, городское поселение Лотошино, пос. Новолотошино, ул. Удачная, участок 2 и**

по вопросу государственной регистрации права собственности на любые земельные участки и прекращения права собственности на любые земельные участки, образованные в результате перераспределения,

для чего предоставляю право подавать и получать от моего имени заявления, ходатайства, соглашения, разрешения, акты, постановления, выписки, решения, паспорта (в том числе кадастровые паспорта, планы), свидетельства, объяснения, представлять и получать необходимые справки, удостоверения, документы и дубликаты документов во всех организациях и учреждениях, в том числе во всех учреждениях и организациях любой формы собственности Лотошинского района Московской области, в том числе в Комитете по Управлению имуществом Администрации Лотошинского муниципального района Московской области, Администрации Лотошинского муниципального района Московской области, Администрации Городского поселения Лотошино Лотошинского муниципального района Московской области, Администрациях сельских поселений Лотошинского муниципального района Московской области, Лотошинском отделе Северо-Западного филиала ГУП МО "МОБТИ", ФФГБУ «Федеральная кадастровая палата Росреестра» по Московской области, Управлении Федеральной службы государственной регистрации, кадастра и картографии по Московской области, МФЦ, архиве, архитектуре, нотариальной конторе, органах местного самоуправления, налоговых органах, коммунальных службах и других,

с правом поставить указанную недвижимость на кадастровый учет, с правом подписания соглашения о перераспределении земельных участков в соответствии с утвержденным проектом межевания территории, проведения государственного кадастрового учета, учета изменений, оформления межевых дел, согласования границ земельных участков, с правом уточнения адреса земельного участка с кадастровым номером **50:02:0010514:240**, с правом уточнения местоположения вышеуказанного земельного участка, производить межевание и топографическую съемку вышеуказанного земельного участка, оплачивать сборы и пошлины, регистрировать все необходимые права и документы в Управлении Федеральной службы государственной регистрации, кадастра и картографии Московской области, с правом подачи заявления о приостановлении, прекращении и возобновлении государственной регистрации, получения уведомления о приостановлении, прекращении и возобновлении государственной регистрации, сообщения об отказе в государственной регистрации, с правом подачи дополнительных документов, внесения изменений в записи ЕГРН, внесения изменений в документы, с правом оплаты тарифов, сборов, пошлин, с правом получения выписки из Единого государственного реестра недвижимости и всех необходимых зарегистрированных документов, делать от моего имени заявления, с правом подачи заявления об

пос. Лото-

исправлении технических ошибок, расписываться за меня и совершать все действия, связанные с выполнением этого поручения.

Доверенность выдана сроком на три года, с запретом на передоверие полномочий по настоящей доверенности другим лицам.

Все поручения, указанные в доверенности соответствуют моему волеизъявлению.

Адреса, фамилии, имена, отчества и другие сведения, в том числе сведения об отсутствии в отношении меня процедуры банкротства – предоставленная мной информация.

Смысл и значение доверенности, ее юридические последствия, а также содержание статей 185-189 Гражданского кодекса Российской Федерации мне разъяснены и соответствуют моим намерениям.

Настоящая доверенность составлена в двух экземплярах, один из которых хранится в делах нотариуса Лотошинского нотариального округа Московской области Борисовой Н.Н., другой выдается ДОРодной ВАЛЕНТИНЕ АЛЕКСЕЕВНЕ.

Содержание настоящей доверенности доверителю зачитано вслух.

Я, как участник сделки, понимаю разъяснения нотариуса о правовых последствиях совершаемой сделки. Условия сделки соответствуют моим действительным намерениям.

Информация, установленная нотариусом с моих слов, внесена в текст сделки верно.

доверитель Борисовы Владислав Александрович Фир

Российская Федерация

Поселок Лотошино Московской области

Тридцать первого октября две тысячи девятнадцатого года

Настоящая доверенность удостоверена мной, Борисовой Ниной Николаевной, нотариусом Лотошинского нотариального округа Московской области.

Содержание доверенности соответствует волеизъявлению лица, выдавшего доверенность.

Доверенность подписана в моем присутствии.

Личность подписавшего доверенность установлена, его дееспособность проверена.

Зарегистрировано в реестре: № 50/31-н/50-2019-4-25.

Взыскано государственной пошлины (по тарифу): 200 руб. 00 коп.

Уплачено за оказание услуг правового и технического характера: 1700 руб. 00 коп.



Н.Н.Борисова



ФИО Куликова Елена

Документ, удостоверяющий личность:
Паспорт гражданина РФ
(вид документа)

Серия 46 15 Номер 937682
(серия, номер)

ОУФМС России по Московской обл.
по Лотошинскому муниципальному
району от 04.07.2015
(кем, когда выдан)

Адрес регистрации
Российская Федерация Московская
обл. Лотошинский г.о. п.
Новолотошино ул. Удачная 2

Контактная информация
Тел. (не обязательно):
+7(905)5636951
Эл. почта (не обязательно):
kulikova-elena-1970@mail.ru

ЗАЯВЛЕНИЕ

Прошу включить в протокол публичных слушаний, проводимых по вопросу Прекращение
общественная обсуждения по проекту Ген. плана городского
округа Лотошино Московской области
Следующие предложения и замечания:

Зону Ж2 обозначить по границе кадастрового квартала 50:02:0040210, увеличив ее за
счет зоны СХ (в районе расположения земельного участка К№ 50:02:0040210:167)

Подпись Заявителя Елена Куликова Елена Николаевна
(расшифровка подписи)

Дата 27.08.2020

*дополняется в случае, если Заявитель является правообладателем объекта (-ов) недвижимости, расположенной на территории проведения процедуры публичных слушаний



Обращение № P001-2448929826-37775701 от 28.08.2020

ФИО Куликова Елена Игоревна

Документ, удостоверяющий личность:
Паспорт гражданина РФ
(вид документа)

Серия 46 15 Номер 937682
(серия, номер)

ОУФМС России по Московской обл.
по Лотошинскому муниципальному
району от 04.07.2015
(кем, когда выдан)

Адрес регистрации
Российская Федерация Московская
обл. Лотошинский г.о. п.
Новолотошино ул. Удачная 2


Контактная информация
Тел.(не обязательно):
+7(905)5636951
Эл.почта (не обязательно):
kulikova-elena-1970@mail.ru

ЗАЯВЛЕНИЕ

Прошу включить в протокол публичных слушаний, проводимых по вопросу

Следующие предложения и замечания:

Расширить зону Ж2 з счет зоны СХ , примыкающей к земельному участку с кадастровым номером: 50:02:0010411: 307.

Подпись Заявителя 
(расшифровка подписи)

Дата 28.08.2020

**заполняется в случае, если Заявитель является правообладателем объекта (-ов) недвижимости, расположенных на территории проведения процедуры публичных слушаний*

г. Архангельск



Ул. Мухоморова : 80:05

ФИО Куликова Елена Игоревна

Документ, удостоверяющий личность:
Паспорт гражданина РФ
(вид документа)

Серия 46 15 Номер 937682
(серия, номер)

ОУФМС России по Московской обл.
по Лотошинскому муниципальному
району от 04.07.2015
(кем, когда выдан)

Адрес регистрации
Российская Федерация Московская
обл. Лотошинский г.о. п.
Новолотошино ул. Удачная 2

Контактная информация

Тел. (не обязательно):
+7(905)5636951

Эл. почта (не обязательно):

kulikova-elena-1970@mail.ru

ЗАЯВЛЕНИЕ

Прошу включить в протокол публичных слушаний, проводимых по вопросу

Следующие предложения и замечания:

Убрать 50 -ти метровую зону дороги с кадастровым номером - 50:02:0040304:371, т.к. нет возможности оформить земельный участок, примыкающий к земельному участку с кадастровым номером: 50:02:0040304:79.

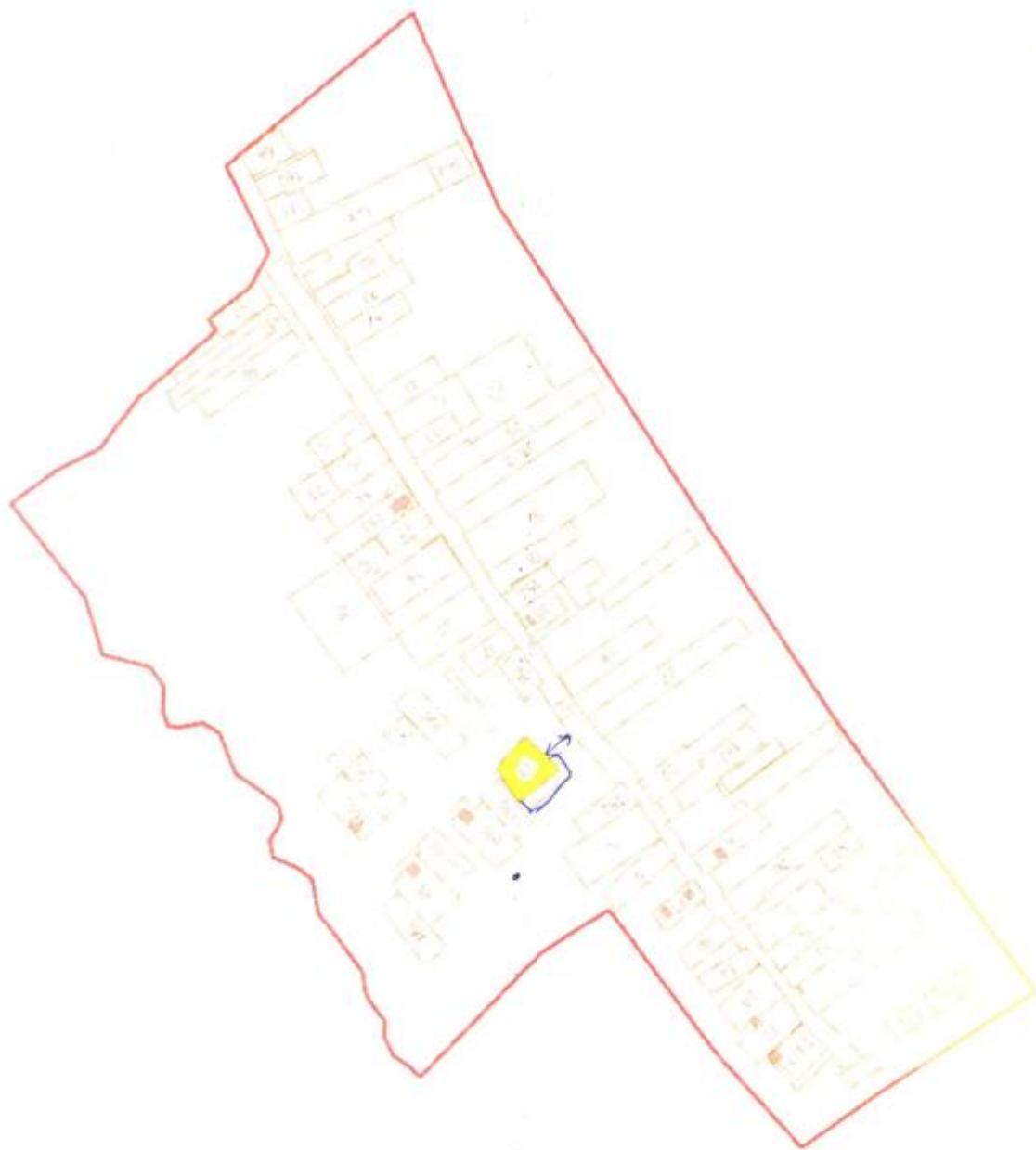
Подпись Заявителя

Е.И. Куликова
(расшифровка подписи)

Дата 28.08.2020

*Используется в случае, если Заявитель является правообладателем объекта (-ов) недвижимости, расположенной на территории проведения процедуры публичных слушаний


Pr. V. V. V. V. V.



Обращение Прокопчук Александра Павловича от 04.09.2020

(журнал учета посетителей и записи предложений и замечаний при проведении экспозиции проекта):

в границах населенного пункта д. Григорово в СНТ «Кировчанка», в связи с планируемой ликвидацией СНТ как юридического лица, прошу предусмотреть планируемые дороги и улицы (право собственности на земельный участок, №50-50-02/004/2008-037 от 20.06.2008)


РОССИЙСКАЯ ФЕДЕРАЦИЯ
Единый государственный реестр прав
на недвижимое имущество и сделок с ним

СВИДЕТЕЛЬСТВО О ГОСУДАРСТВЕННОЙ РЕГИСТРАЦИИ ПРАВА
Управление Федеральной регистрационной службы по Московской области

Дата выдачи: "20" июня 2008 года

Документы-основания: Свидетельство на право собственности на землю №761 от 30.10.1992г., выдано администрацией Кировского сельсовета

Субъект (субъекты) права: Прокопчук Александр Павлович, дата рождения 11.11.1956г., место рождения: с. Базар Народичского района Житомирской области, гражданство Гражданин РФ, пол: мужской, паспорт гражданина Российской Федерации: 46 07 048643, выдан 04.04.2007г. Отделом внутренних дел Лотошинского района Московской области, код подразделения 502-010; адрес постоянного места жительства: Россия, Московская область, Лотошинский район, пос.Кировский, д.26, кв.22

Вид права: Собственность

Объект права: Земельный участок, категория земель: земли сельскохозяйственного назначения, разрешенное использование: для садоводства, общая площадь 1160 кв. м, адрес объекта: Московская область, Лотошинский район, садов.тов.Кировчанка, примерно в 12 метрах по направлению на север от ориентира: дом участка № 81, расположенного за пределами участка

Кадастровый (или условный) номер: 50:02:0040202:40

Существующие ограничения (обременения) права: не зарегистрировано
о чем в Едином государственном реестре прав на недвижимое имущество и сделок с ним "20" июня 2008 года сделана запись регистрации № 50-50-02/004/2008-037

Регистратор

Плескачева Г. Н.
М.П.


(подпись)

50 - НВН 360392

Обращение ООО «РУСМОЛОКО» № P001-3975275897-38183389 от 08.09.2020.

Согласно проекту Генерального плана г.о. Лотошино, объекты недвижимого имущества, принадлежащие на праве собственности ООО "РусМолоко", находящиеся в д. Савостино, входят в зону (п) - производственная зона, что не позволяет установить допустимый вид разрешенного использования для объектов, расположенных на данном земельном участке. Объекты, входящие в зону (п) относятся к объектам обеспечения сельскохозяйственного производства - числовое обозначение ВРИ - 1.18. В связи с вышеизложенным прошу внести изменения в Генеральный план г.о. Лотошино, а именно изменить функциональную зону с (п) - производственная зона на (СХ-3) - зона сельскохозяйственного производства.



СХЕМА

расположения земельного участка или земельных участков на кадастровом плане территории

Адрес: Московская область, Лотошинский муниципальный район,
 сельское поселение Мичулинское, д.Савостино

Условный номер земельного участка -		
Площадь земельного участка 27125 кв.м		
Обозначение характерных точек грани	Координаты, м	
	X, м	Y, м
1	2	3
n1	535373.11	1264765.15
2	535371.42	1264778.83
n3	535371.76	1264778.89
n4	535371.50	1264781.55
n5	535350.76	1264891.47
n6	535345.64	1264905.75
n7	535306.63	1264892.29
n8	535295.60	1264935.13
n9	535282.73	1264986.67
10	535281.08	1264986.24
n11	535197.63	1264964.86
n12	535199.93	1264937.41
n13	535207.64	1264899.01
n14	535226.03	1264814.07
n15	535238.99	1264748.11

Масштаб 1:2000

УСЛОВНЫЕ ОБОЗНАЧЕНИЯ:

- граница образуемого земельного участка
- граница части земельного участка, ограниченного в использовании
- доступ к земельному участку





РОССИЙСКАЯ ФЕДЕРАЦИЯ

Единый государственный реестр прав
на недвижимое имущество и сделок с ним

СВИДЕТЕЛЬСТВО О ГОСУДАРСТВЕННОЙ РЕГИСТРАЦИИ ПРАВА

Управление Федеральной службы государственной регистрации,
кадастра и картографии по Московской области

Дата выдачи: 26.02.2015

Документы-основания: • Договор купли-продажи объектов недвижимого имущества от
29.12.2014 №11

Субъект (субъекты) права: Общество с ограниченной ответственностью "Корпорация
"Агрохолдинг Русмолоко", ИНН: 7708737933, ОГРН: 1117746313145

Вид права: Собственность

Кадастровый(условный) номер: 50:02:0020105:312

Объект права: Здание мастерской, назначение: нежилое, площадь 569,5 кв.м., количество
этажей: 1, адрес (местонахождение) объекта: Московская область, Лотошинский район,
д.Савостино

Существующие ограничения (обременения) права: не зарегистрировано

О чем в Едином государственном реестре прав на недвижимое имущество и сделок с ним "26"
февраля 2015 года сделана запись регистрации № 50-50/002-50/002/005/2015-175/2

Государственный регистратор

(подпись, м.п.)

Цветкова М. К.

50-50/002-50/002/005/2015-175/2

50-АИИ 597022



РОССИЙСКАЯ ФЕДЕРАЦИЯ

Единый государственный реестр прав
на недвижимое имущество и сделок с ним

СВИДЕТЕЛЬСТВО О ГОСУДАРСТВЕННОЙ РЕГИСТРАЦИИ ПРАВА

Управление Федеральной службы государственной регистрации,
кадастра и картографии по Московской области

Дата выдачи:

26.02.2015

Документы-основания: • Договор купли-продажи объектов недвижимого имущества от
29.12.2014 №11

Субъект (субъекты) права: Общество с ограниченной ответственностью "Корпорация
"Агрохолдинг Русмолоко", ИНН: 7708737933, ОГРН: 1117746313145

Вид права: Собственность

Кадастровый(условный) номер: 50:02:0020105:325

Объект права: Здание технического ухода, назначение: нежилое, площадь 102,3 кв.м.,
количество этажей: 1, адрес (местонахождение) объекта: Московская область, Лотошинский
район, д.Савостино

Существующие ограничения (обременения) права: не зарегистрировано

О чем в Едином государственном реестре прав на недвижимое имущество и сделок с ним "26"
февраля 2015 года сделана запись регистрации № 50-50/002-50/002/005/2015-191/2

Государственный регистратор


(подпись, м.п.)
50-50/002-50/002/005/2015-191/2

Цветкова М. К.

50-АНН 597018



МИНИСТЕРСТВО ЭКОНОМИЧЕСКОГО РАЗВИТИЯ
РОССИЙСКОЙ ФЕДЕРАЦИИ
ФЕДЕРАЛЬНАЯ СЛУЖБА ГОСУДАРСТВЕННОЙ РЕГИСТРАЦИИ,
КАДАСТРА И КАРТОГРАФИИ
(РОСРЕЕСТР)

Управление Федеральной службы государственной регистрации,
кадастра и картографии по Московской области

СВИДЕТЕЛЬСТВО О ГОСУДАРСТВЕННОЙ РЕГИСТРАЦИИ ПРАВА

Московская область

Дата выдачи:

18.03.2015

Документы-основания: • Договор купли-продажи объектов недвижимого имущества от 29.12.2014 №9

Субъект (субъекты) права: Общество с ограниченной ответственностью "Корпорация "Агрохолдинг Русмолоко", ИНН: 7708737933, ОГРН: 1117746313145

Вид права: Собственность

Кадастровый(условный) номер: 50:02:0020105:327

Объект права: Здание материального склада, назначение: нежилое, I - этажное, общая площадь 194,40 кв.м, инв.№ 112:035-2982-6В, лит. 6В, адрес (местонахождение) объекта: Московская область, Лотошинский район, дер.Савостино

Существующие ограничения (обременения) права: не зарегистрировано

О чем в Едином государственном реестре прав на недвижимое имущество и сделок с ним "18" марта 2015 года сделана запись регистрации № 50-50/002-50/002/005/2015-740/2

Государственный регистратор



(подпись, м.п.)

50-50/002-50/002/005/2015-740/2

Быкова Н. Н.



РОССИЙСКАЯ ФЕДЕРАЦИЯ

Единый государственный реестр прав
на недвижимое имущество и сделок с ним

СВИДЕТЕЛЬСТВО О ГОСУДАРСТВЕННОЙ РЕГИСТРАЦИИ ПРАВА

Управление Федеральной службы государственной регистрации,
кадастра и картографии по Московской области

Дата выдачи: 28.02.2015

Документы-основания: • Договор купли-продажи объектов недвижимого имущества от
29.12.2014 №10

Субъект (субъекты) права: Общество с ограниченной ответственностью "Корпорация
"Агрохолдинг Русмолоко", ИНН: 7708737933, ОГРН: 1117746313145

Вид права: Собственность

Кадастровый(условный) номер: 50:02:0020105:461

Объект права: Здание реконструкции механической мастерской, назначение: нежилое, 1 -
этажное, общая площадь 411,90 кв.м, инв.№ 112:035-2982-5В, лит. 5В , адрес
(местонахождение) объекта: Московская область, Лотошинский район, д.Савостино

Существующие ограничения (обременения) права: не зарегистрировано

О чем в Едином государственном реестре прав на недвижимое имущество и сделок с ним "28"
февраля 2015 года сделана запись регистрации № 50-50/002-50/002/005/2015-178/2

Государственный регистратор

(подпись, м.п.)

Цветкова М. К.

50-50/002-50/002/005/2015-178/2

50-АНН 597118



МИНИСТЕРСТВО ЭКОНОМИЧЕСКОГО РАЗВИТИЯ
РОССИЙСКОЙ ФЕДЕРАЦИИ
ФЕДЕРАЛЬНАЯ СЛУЖБА ГОСУДАРСТВЕННОЙ РЕГИСТРАЦИИ,
КАДАСТРА И КАРТОГРАФИИ
(РОСРЕЕСТР)

Управление Федеральной службы государственной регистрации,
кадастра и картографии по Московской области

СВИДЕТЕЛЬСТВО О ГОСУДАРСТВЕННОЙ РЕГИСТРАЦИИ ПРАВА

Московская область

Дата выдачи: 18.03.2015

Документы-основания: • Договор купли-продажи объектов недвижимого имущества от 29.12.2014 №9

Субъект (субъекты) права: Общество с ограниченной ответственностью "Корпорация "Агрохолдинг Русмолоко", ИНН: 7708737933, ОГРН: 1117746313145

Вид права: Собственность

Кадастровый(условный) номер: 50:02:0020105:284

Объект права: Здание склада стройцеха пилорамы, назначение: нежилое, 1 - этажное, общая площадь 951,10 кв. м, инв.№ 112:035-2978, лит. Б , адрес (местонахождение) объекта: Московская область, Лотошинский район, дер.Савостино

Существующие ограничения (обременения) права: не зарегистрировано

О чем в Едином государственном реестре прав на недвижимое имущество и сделок с ним "18" марта 2015 года сделана запись регистрации № 50-50/002-50/002/005/2015-741/2

Государственный регистратор



(подпись, м.п.)

50-50/002-50/002/005/2015-741/2

Быкова Н. Н.



РОССИЙСКАЯ ФЕДЕРАЦИЯ

Единый государственный реестр прав
на недвижимое имущество и сделок с ним

СВИДЕТЕЛЬСТВО О ГОСУДАРСТВЕННОЙ РЕГИСТРАЦИИ ПРАВА

Управление Федеральной службы государственной регистрации,
кадастра и картографии по Московской области

Дата выдачи:

26.02.2015

Документы-основания: • Договор купли-продажи объектов недвижимого имущества от 29.12.2014 №12

Субъект (субъекты) права: Общество с ограниченной ответственностью "Корпорация "Агрохолдинг Русмолоко", ИНН: 7708737933, ОГРН: 1117746313145

Вид права: Собственность

Кадастровый(условный) номер: 50:02:0020105:290

Объект права: Навес для хранения сельхозтехники и комбайнов, назначение: нежилое, 1 - этажный, общая площадь 1489,30 кв. м, инв.№ 112:035-2982-3В, лит. 3В, адрес (местонахождение) объекта: Московская область, Лотошинский район, д.Савостино

Существующие ограничения (обременения) права: не зарегистрировано

О чем в Едином государственном реестре прав на недвижимое имущество и сделок с ним "26" февраля 2015 года сделана запись регистрации № 50-50/002-50/002/005/2015-171/2

Государственный регистратор

(подпись, м.п.)

50-50/002-50/002/005/2015-171/2

Цветкова М. К.

50-АНН 597016



Администрация
городского округа Лотошино
Московской области

**КОМИТЕТ
ПО УПРАВЛЕНИЮ ИМУЩЕСТВОМ
АДМИНИСТРАЦИИ ГОРОДСКОГО
ОКРУГА ЛОТОШИНО
МОСКОВСКОЙ ОБЛАСТИ**

ИНН 5071000888, ОГРН 1025007373951
143800, Московская область, п. Лотошино,
ул. Центральная, д.18, тел.8(49628)7-15-67, 7-03-56,
7-02-06, тел/факс:8(49628)7-15-67;
e-mail: komui@mail.ru

от 11.09.2020 № 01/Н-1753
на № 1 от 11.09.2020

Председателю комиссии по
организации и проведению
общественных обсуждений по
проекту Генерального плана
городского округа Лотошино
Московской области

В.А. Попову

Уважаемый Вячеслав Александрович!

Комитет по управлению имуществом администрации городского округа Лотошино Московской области (далее – Комитет) просит учесть при рассмотрении и утверждении проекта Генерального плана городского округа Лотошино Московской области следующие предложения и замечания.

1. В Рп. Лотошино:

1) Зону Ж2 в месте расположения земельного участка кадастровый номер 50:02:0030201:205 обозначить как зону Ж1, т.к. данную зону планируется использовать под застройку многоквартирными жилыми домами и объектами социального назначения.

2) Земельный участок с кадастровым номером 50:02:0030102:954 исключить из двух территориальных зон – О1 и Ж2, полностью включить его в зону Ж2.

3) Зону Ж2 в месте расположения земельных участков кадастровый номер: 50:02:0030101:256; 50:02:0030101:255; 50:02:0030101:257; 50:02:0030101:636; 50:02:0030101:637; 50:02:0030101:656; 50:02:0030101:658; 50:02:0030101:659; 50:02:0030101:657; 50:02:0030101:655 и 50:02:0030101:635 обозначить как зону Ж1, т.к. в данной зоне расположены многоквартирные жилые дома.

4) Зону О1 в месте расположения земельных участков кадастровый номер: 50:02:0030204:32, 50:02:0030204:321 и 50:02:0030204:125, обозначить как зону Ж2, т.к. вид разрешенного использования этих участков – для ведения личного подсобного хозяйства.

5) Зону С2, расположенную в северной части кадастрового квартала 50:02:0040110 обозначить как зону О1, т.к. на этой территории планируется размещение объектов делового назначения и розничной торговли.

б) Зону P1, расположенную в кадастровом квартале 50:02:0030103 обозначить по координатам:

№ точки	Координаты, м	
	Широта (координата Y)	Долгота (координата X)
1	521971,36	1259693,36
2	521963,66	1259681,46
3	521928,57	1259665,65
4	521881,49	1259651,49
5	521850,75	1259652,18
6	521833,85	1259666,50
7	521823,90	1259681,54
8	521812,43	1259702,30
9	521774,14	1259855,26
10	521763,92	1259881,04
11	521759,27	1259901,36
12	521753,22	1259940,62
13	521758,60	1259944,68
14	521761,04	1259960,59
15	521780,09	1259974,19
16	521784,07	1259981,29
17	521783,88	1259999,03
18	521761,66	1259997,35
19	521750,46	1260052,98
20	521781,35	1260059,87
21	521780,69	1260065,67
22	521789,28	1260067,37
23	521791,77	1260060,77
24	521857,29	1260070,28
25	521859,02	1260062,24
26	521833,92	1260055,97
27	521848,65	1259966,08
28	521871,49	1259970,18
29	521870,30	1259961,06
30	521841,95	1259956,07
31	521856,37	1259860,08
32	521858,54	1259841,04
33	521867,60	1259792,67
34	521868,61	1259789,37
35	521871,39	1259787,19
36	521879,05	1259787,64
37	521942,34	1259799,77
38	521951,31	1259776,14
39	521959,89	1259733,05

По этим координатам разработана концепция проекта «Территория набережной водоема «Красный ручей»».

2. В д. Андрейково:

- 1) увеличить зону Ж2 за счет зоны С4 для возможности прирезки (перераспределения) земельных участков;
- 2) зону С4, к западу от д. Андрейково, обозначить как зону P1.

2020-1205

3. В д. Афанасово:

зону С3 в месте расположения земельного участка кадастровый номер 50:02:0010312:7, категория земель: земли сельскохозяйственного назначения с видом разрешенного использования: обеспечение сельскохозяйственного производства обозначить как зона П (вопрос изменения функциональной зоны находится на согласовании в Министерстве сельского хозяйства Московской области, обращение Комитета по архитектуре и градостроительству Московской области 28Исх-33215/05-01 от 18.08.2020).

4. В д. Бородино

в связи с обращениями граждан, предусмотреть проектом Генерального плана автобусное сообщение и автобусную остановку в д. Бородино.

5. В д. Брыково

увеличить зону Ж2 к северу от земельного участка кадастровый номер: 50:02:0020415:111 с целью предоставления на этой территории земельных участков гражданам.

6. В д. Введенское

Обозначить зону С2 как зону С3 в соответствии с координатами:

№ точки	Координаты, м	
	Широта (координата X)	Долгота (координата Y)
1	536665,87	1259422,8
2	536634,83	1259521,69
3	536630,60	1259523,44
4	536606,52	1259516,59
5	536642,32	1259415,02
1	536665,87	1259422,80

Обозначить зону Т как зону С3 в соответствии с координатами:

№ точки	Координаты, м	
	Широта (координата X)	Долгота (координата Y)
1	536769,07	1259280,96
2	536770,54	1259330,33
3	536711,95	1259338,87
4	536710,85	1259284,74
1	536769,07	1259280,96

7. В д. Волково

обозначить зону Ж1 в д. Волково под зданием общежития (2-х этажный 4-х квартирный жилой дом).

8. В д. Ивановское

зону Ж2 под многоквартирным жилым домом в д. Ивановское обозначить как зону Ж1.

9. В д. Калицино

зону Ж2 под многоквартирным жилым домом в д. Калицино ул. Зеленая обозначить как зону Ж1.

10. В д. Клетки

предусмотреть дорогу на въезде д. Клетки с южной стороны д. Клетки (подъезд к центральной улице).

11. В д. Кельи

1) увеличить зону Ж2 за счет зоны С1 и С4 для возможности прирезки (перераспределения) земельных участков. Границы д. Кельи обозначить по границе кадастрового квартала 50:02:0020203;

2) откорректировать водоохранную зону (в береговой защитной зоне) к северу (северо-западу) от д. Кельи.

12. В с. Корневское

зону Ж2 под многоквартирными жилыми домами в с. Корневское обозначить как зону Ж1.

13. В д. Лужки

предусмотреть дорогу (планируемую улицу) по северо-западной границе д. Лужки.

14. В д. Мазлово

зону С2, расположенную в южной части деревни Мазлово (вдоль дороги) обозначить как Ж2.

15. В д. Максимова

уточнить границы населенного пункта д. Максимова в соответствии с публичной кадастровой картой, зону С4, расположенную к северо-западу от д. Максимова обозначить как Ж2 и включить в границы населенного пункта.

16. В с. Марково

в материалах проекта с. Марково обозначено как д. Марково. Изменить категорию населенного пункта в материалах проекта: с д. Марково на с. Марково.

17. В д. Марково

в материалах проекта д. Марково обозначена как с. Марково. Изменить категорию населенного пункта в материалах проекта: с с. Марково на д. Марково.

18. В д. Матвейково

в связи с обращениями граждан, предусмотреть проектом Генерального плана автобусное сообщение и автобусную остановку в д. Матвейково.

19. В с. Микулино

1) зону О1, расположенную севернее земельного участка кадастровый номер 50:02:0010209:346 обозначить как зону Ж1, т.к. на этой территории расположены многоквартирные жилые дома;

2) зону С2 в месте расположения многоконтурных земельных участков кадастровый номер 50:02:0010201:407 (контур 50:02:0010201:407/1 и 50:02:0010201:407/2) и кадастровый номер 50:02:0010201:467 (контур 50:02:0010201:407/1) обозначить как Ж2 (участки с ВРИ – для ведения ЛПХ).

20. В д. Натальино

предусмотреть дорогу (планируемую улицу) по южной и восточной границе д. Натальино, т.к. отсутствует подъезд к земельным участкам, расположенным в южной части населенного пункта.

21. В д. Нововасильевское

зону Ж2 под многоквартирными жилыми домами в д. Нововасильевское обозначить как зону Ж1.

22. В п. Новолотошино

зону С3, расположенную в северной части кадастрового квартала 50:02:0010516, обозначить как О2 и включить в границы населенного пункта п. Новолотошино, т.к. на этой территории планируется размещение объектов социального и досугового назначения, а также озеленение территорий общего назначения.

23. В д. Новошино

улицу Покровская в д. Новошино отобразить от земельного участка с кадастровым номером 50:02:0020319:46 до земельного участка с кадастровым номером 50:02:0020319:35 (проезд между участками 50:02:0020319:567 и 50:02:0020319:153).

24. В д. Пеньи

зону С4, расположенную к югу от д. Пеньи, обозначить как зону С3.

25. В д. Раменье

зону С1, расположенную по юго-восточной границе д. Раменье (до дороги), обозначить как зону С3.

26. В д. Савостино

не указывать в материалах проекта прохождения трассы планируемой автомобильной дороги «Южный обход д. Савостино», т.к. проект СТП не содержит строительство этой дороги.

27. В д. Стрешневы Горы

зону Ж2 под многоквартирными жилыми домами в д. Стрешневы Горы обозначить как зону Ж1.

28. В д. Телешово

земельные участки, расположенные в зоне Р4 восточнее д. Телешово кадастровый номер: 50:02:0020513:1; 50:02:0020513:2; 50:02:0020511:5 с видом разрешенного использования «Для ведения личного подсобного хозяйства» включить в границы населенного пункта д. Телешово.

29. В с. Щеглятьево

увеличить зону Ж2 в с. Щеглятьево за счет зоны С3 (северо-запад до дороги Хилово-Палкино-Введенское) для возможности прирезки (перераспределения) земельных участков.

Дополнительно сообщаем, что Комитетом направлено обращение заместителю Председателя правительства Московской области Министру экологии и природопользования Московской области (Исх. 1/16-1992 от 09.09.2020) о предоставлении информации об актуальных перечнях водных объектов – прудов, каналов (в том числе мелиоративных), от которых устанавливается береговая полоса, и объектов – источников питьевого водоснабжения, для которых устанавливаются зоны санитарной охраны источников питьевого водоснабжения. Актуализированные сведения необходимо будет учесть при утверждении нового Генерального плана.

Также сообщаем, согласно решению Совета депутатов Лотошинского муниципального района Московской области от 22.08.2019 №589/56 утвержден перечень недвижимого имущества, предлагаемого к передаче в собственность муниципального образования «Городской округ Лотошино» Московской области.

№	Наименование автомобильной дороги	РГН	Кадастровый номер объекта	Кадастровый номер земельного участка
1	"Лотошино - Суворово - Клип" - Агнищево	46Н-05023	50:02:0000000:8152	50:02:0040502:343
2	"Новошино - Нововасильевское" - Новошино	46Н-05037	50:02:0000000:8141	50:02:0020319:591
3	"Хилово - Палкино - Введенское" - Волково	46Н-05039	50:02:0000000:8149	50:02:0020303:177
4	Палкино - Андрейково	46Н-05040	50:02:0000000:8153	50:02:0020201:138; 50:02:0000000:8030; 50:02:0020108:225
5	"Хилово - Палкино - Введенское" - Паршино	46Н-05041	50:02:0000000:8143	50:02:0000000:8089; 50:02:0020116:10
6	Подъезд к центральной усадьбе	46Н-05043	50:02:0000000:8128	50:02:0020312:395

Нововасильевское				
7	"Лотошино - Ошейкино - Узорово" - Матвейково	46Н-05044	50:02:0000000:8154	50:02:0040211:156; 50:02:0040223:38; 50:02:0040223:39; 50:02:0040223:40
8	"Воробьево - Узорово" - Шилово	46Н-05045	50:02:0000000:8129	50:02:0000000:8023; 50:02:0040305:119
9	"Лотошино - Ошейкино - Узорово" - Сологино	46Н-05046	50:02:0000000:8132	50:02:0040304:370; 50:02:0040304:371
10	Калистово - Ильинское	46Н-05048	50:02:0000000:8156	50:02:0000000:7996; 50:02:0000000:8001; 50:02:0000000:8040
11	Коноплево - Быково - Боровки	46Н-05050	50:02:0000000:8147	50:02:0010102:317; 50:02:0010107:77; 50:02:0010112:19
12	Коноплево - Татарки	46Н-05051	50:02:0000000:8145	50:02:0000000:8020; 50:02:0000000:8034; 50:02:0010111:2
13	"Лотошино - Ошейкино - Узорово" - Чекчино	46Н-05052	50:02:0000000:8130	50:02:0040405:368
14	"Тверь - Лотошино - Шаховская - Уваровка" - Издатель	46Н-05054	50:02:0000000:8157	50:02:0000000:8083
15	Щелгуново - Сельменевево	46Н-05058	50:02:0000000:8142	50:02:0010402:994

В этот перечень вошли автомобильные дороги, планируемые к реконструкции в проекте Генерального плана. После передачи их в собственность муниципального образования и постановки на баланс, вышеуказанные дороги поменяют свою категоричность.

В настоящий момент Комитет по архитектуре и градостроительству Московской области выполняет мероприятия по внесению изменений в Схему территориального планирования транспортного обслуживания Московской области (далее Схема). Администрацией городского округа Лотошино направлены предложения к проекту внесения изменений в Схему и материалам по его обоснованию.

Таким образом, вышеуказанные дороги в проекте Генерального плана необходимо отобразить с учетом решения Совета депутатов Лотошинского муниципального района Московской области от 22.08.2019 №589/56 и проекта внесения изменений в Схему территориального планирования как существующие автомобильные дороги общего пользования местного значения.

Председатель Комитета
по управлению имуществом



В.Я. Козловский

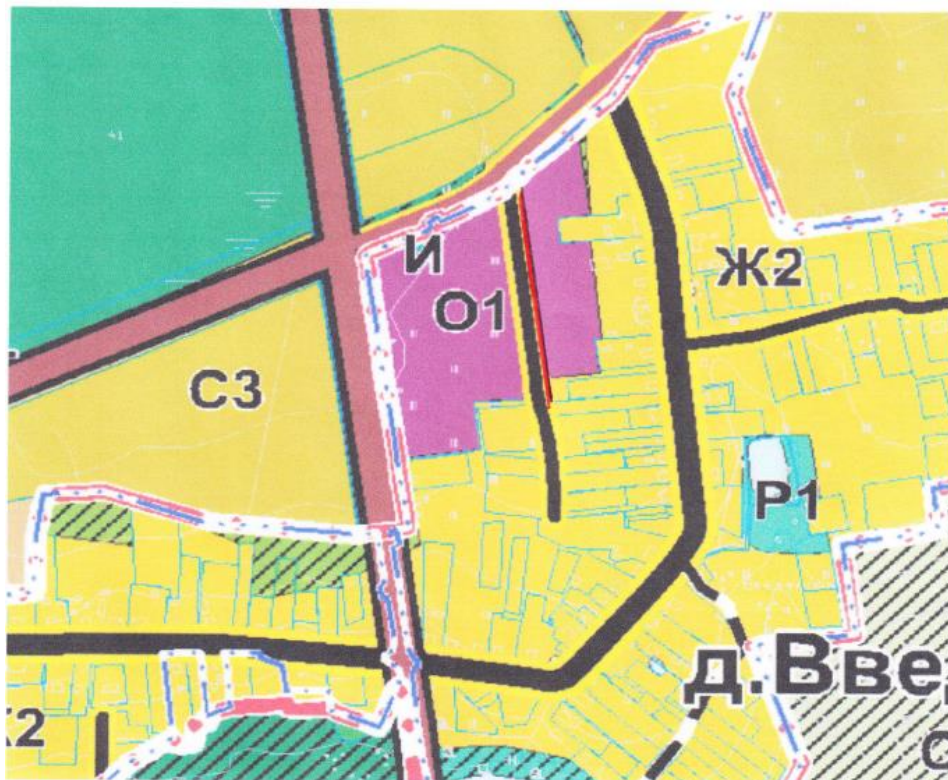
Исп. Ермакова Т.А.
8(49628) 7-02-06



— прерываемая граница между зонами С4 и Ж-2



— прерываемая граница между зонами С-4 и Ж-2



— предлагаемая граница зоны
Ж-2

д. Введенское



— предлагаемая граница зоны
Ж-2

**Садоводческое некоммерческое товарищество
«Боровичок»
ИНН 5071002532 КПП 507101001
Московская область, Лотошинский район .**

**ПРОТОКОЛ общего собрания уполномоченных снт
«Боровичок» от 22 августа 2020 г.**

ПРИСУТСТВОВАЛИ на собрании 22 человека (более _____ % от числа уполномоченных членов СНТ).

ПОВЕСТКА ДНЯ:

1. Ликвидация товарищества
2. Назначение ликвидационной комиссии
3. Присоединение территории снт «Боровичок» к д. Боровки.

По вопросу 1, 2: Ввиду того, что многие садоводы снт «Боровичок» не пользуются своими земельными участками, являясь собственниками данных земельных участков, не оплачивают членские взносы, у снт «Боровичок» не хватает денежных средств для уплаты налогов, содержания земель общего пользования, а также содержание электрических сетей.

Решение: Начать процедуру ликвидации товарищества. Назначить членами ликвидационной комиссии: 1) Богданова Е.Д. 2) Венценосцева П.О. 3) Кузнецова С.Г.

Решение по вопросу 3: Обратиться с заявлением в Администрацию городского округа Лотошино Лотошинского района Московской области о включении земельных участков садоводов и земель общего пользования снт «Боровичок» в территорию деревни Боровки Лотошинского района Московской области.

Принято единогласно.

Принято единогласно.

Председатель собрания

Секретарь собрания

Выписка верна. Председатель снт «Боровичок»
Разина Надежда Николаевна

22 августа 2020 г.



Список собственников участков, присутствовавших на собрании СНТ «Боровичок» и результаты голосования по вопросу: «присоединения СНТ «Боровичок» к д. Боровки от 12 августа 2020г.

№ участка	Ф.И.О. собственника участка	За	Против	Подпись
3 4	Рудин Надежда Николаевна	✓		<i>[Signature]</i>
2	Леонов Сергей Юрьевич	✓		<i>[Signature]</i>
6	Колесов Владимир Петрович	✓		<i>[Signature]</i>
68	Абдульманов Николь Иванович	✓		<i>[Signature]</i>
16 17	Богданова Евгения Дмитриевна	✓		<i>[Signature]</i>
30	Гавриш Иван Алексеевич	✓		<i>[Signature]</i>
31	Кравина Светлана Юрьевна	✓		<i>[Signature]</i>
55	Рашир Мирза Кравина	✓		<i>[Signature]</i>
63 56	Ветчинкина Полина Олеговна	✓		<i>[Signature]</i>
64	Ромин Иван Леонидович	✓		<i>[Signature]</i>
70	Журицкая С.Г.	✓		<i>[Signature]</i>
15	Смолина Ирина Борисовна	✓		<i>[Signature]</i>
65	Швабкина Ирина Ивановна			<i>[Signature]</i>

Председатель



[Signature]

Список собственников участков, присутствовавших на собрании СНТ «Боровичок» и результаты голосования по вопросу: «присоединения СНТ «Боровичок» к д. Боровки от 22 августа 2020г.

№ участка	Ф.И.О. собственника участка	За	Против	Подпись
46	Лебедева Наталья Симеоновна	✓		Лебедева
43	Николаев Татьяна Александровна	✓		Козл.
8	Нерасова Мария Евгеньевна	✓		М.Е.Нерасова
67	Минишкова Татьяна Сергеевна	✓		Миниш
44	Журеккий Александр Иванович	✓		АК
25	Злобина Галина Петровна	✓		Зина
36	Нарасимова Вадим Борисович	✓		В.Н.
52	Кудрявцев Валерий Владимирович	✓		В.К.
45	Исербийкин Евгений Васильевич	✓		Е.Исерб



Председатель Руфина И. Д.



Администрация
городского округа Лотошино
Московской области

**КОМИТЕТ
ПО УПРАВЛЕНИЮ ИМУЩЕСТВОМ
АДМИНИСТРАЦИИ ГОРОДСКОГО
ОКРУГА ЛОТОШИНО
МОСКОВСКОЙ ОБЛАСТИ**

ИНН 5071000888, ОГРН 1025007373951
143800, Московская область, п. Лотошино,
ул. Центральная, д.18, тел.8(49628)7-15-67, 7-03-56,
7-02-06, тел/факс:8(49628)7-15-67;
e-mail: komui@mail.ru

от 21.09.2020 № 01/11-1818
на № 0/11 от 21.09.2020

Председателю комиссии по
организации и проведению
общественных обсуждений по
проекту Генерального плана
городского округа Лотошино
Московской области

В.А. Попову

Уважаемый Вячеслав Александрович!

Комитет по управлению имуществом администрации городского округа Лотошино Московской области (далее – Комитет) просит учесть при рассмотрении и утверждении проекта Генерального плана городского округа Лотошино Московской области следующее предложение в дополнение к ранее направленным.

В д. Коноплево

- 1) Исключить из планируемых дорог дороги в соответствии с приложением.
- 2) Дорогу по деревне, обозначенную пунктирной линией перевести из планируемых в существующие.

Приложение: на 1 л.

Председатель Комитета
по управлению имуществом

В.Я. Козловский

Исп. Ермакова Т.А.
8(49628) 7-02-06

 Исключаемый контур дороги выделен



Администрация городского округа Лотошино Московской области
ГУП МО «НИИПИ градостроительства»



Ж У Р Н А Л №1

**учёта посетителей и записи предложений и замечаний
при проведении экспозиции проекта**



«Генеральный план городского округа Лотошино Московской области»

2020 год

Учёт замечаний и предложений, поступивших при проведении экспозиции проекта
«Генеральный план городского округа Лотошино Московской области»

№ п/п	Фамилия, имя, отчество	Место жительства (заполняется жителями городского округа Лотошино)	Правоустанавливающие документы (заполняется правообладателями земельных участков, объектов капитального строительства, помещений на территории городского округа Лотошино)	Предложения и замечания	Дата	Подпись (номер телефона для связи)
1	Михайлов Андрей Александрович	г.о. Лотошино, ул. С. Фролова, д. 1	Земельный участок кв. № 50:01:0010301.12 рп. № 50-50-02/010/2002- 450 от 19.11.2002	Проектом перенесено иное здание. Прес- тупление в отношении г. Фролова и соседи, участок (зем. № 1)	26.08.20	
1	Башаев Давид Иванович	г.о. Лотошино, д. Михайлов, ул. Широ- кая, д. 26, кв. 7	М.п. Лотошино г.о. Лотошино	Зем. № 1, расположен- ную к югу от д. Михайлово, объект как № 3 в соответствии с картой	03.03.20	 897598888



Учёт замечаний и предложений, поступивших при проведении экспозиции проекта
«Генеральный план городского округа Лотошино Московской области»

№ п/п	Фамилия, имя, отчество	Место жительства (заполняется жителями городского округа Лотошино)	Правоустанавливающие документы (заполняется правообладателями земельных участков, объектов капитального строительства, помещений на территории городского округа Лотошино)	Предложения и замечания	Дата	Подпись (номер телефона для связи)
3	Башкатов Фавел Иванович	г.о. Лотошино, с. Михайлово, ул. Миррабоя, д. 26, кв. 7	Акт приема-передачи, г.о. Лотошино	Зону с/з между с. Кушино и с. Красково раскрасить в соответствии с прилагаемыми	03.01.18	 8-927-759-08-8
4	Башкатов Фавел Иванович	г.о. Лотошино, с. Михайлово, ул. Миррабоя, д. 26, кв. 7	Акт приема-передачи, г.о. Лотошино	Зону, расположенную к югу от ул. Явочки, между ул. Явочки и ул. Сорогой и земли с/з у границ каф. Квартала, в.о.г.г. Сорогой, на которых расположенная ферма, обозначить как с/з.	03.01.18	 8-927-759-08-8

Общественный прием
с 4 января в месте
расположения АИТ Зам

2

Учёт замечаний и предложений, поступивших при проведении экспозиции проекта
«Генеральный план городского округа Лотошино Московской области»



№ /п	Фамилия, имя, отчество	Место жительства (заполняется жителями городского округа Лотошино)	Правоустанавливающие документы (заполняется правообладателями земельных участков, объектов капитального строительства, помещений на территории городского округа Лотошино)	Предложения и замечания	Дата	Подпись (номер телефона для связи)
5	Башкаев Александр Александрович	г.о. Лотошино, д. Мухомово, ул. Миргородская, д. 26, кв. 7	Литеры г.о. Лотошино	Учредить границу с. Яблоково, южнее д.у. с каф. номером 50.02.002.0313.4, объектом по ул. Капустяково Кварталом 50.02.002.0313	04.08.2020	 8 4977590828
6	Резьниченко Александр Петрович	г.о. Лотошино, д. Мухомово, д. 15	Литеры д. Мухомово, г.о. Лотошино	Форму по вывозу строительного мусора изменить. Кладовые убрать. Чистить до бетонной трассы. Кассетного мусора с. Мухомово и обустроить проезд к этой улице. Все от центральной линии трассы.	03.09.2020г.	 8 4905-807-8896

№: 50.02.0040106.153
и 50.02.0040106.48

Учёт замечаний и предложений, поступивших при проведении экспозиции проекта
«Генеральный план городского округа Лотошино Московской области»

№ п/п	Фамилия, имя, отчество	Место жительства (заполняется жителями городского округа Лотошино)	Правоустанавливающие документы (заполняется правообладателями земельных участков, объектов капитального строительства, помещений на территории городского округа Лотошино)	Предложения и замечания	Дата	Подпись (номер телефона для связи)
4.	Бальсевич Юрий Александрович	г.о. Лотошино, д. Михалово, д. 15	Житим д. Михалово г.о. Лотошино	В д. Михалово вокруг Лотошино в 50 м от границы зоны Р1	03.09 2020г.	Бальсевич 8-909-887-8296
8.	Брокович Александрович	г.о. Лотошино, д. Коровкино, д. 26, кв. 22	Св-во на право собственности на земельный участок площадью 100 кв. м от 20.06.2008 № 50-50-02/004/2008-037	В границах населенного пункта д. Коровкино, ул. Коровкинская, в связи с планировкой 5-го микрорайона СНТ «Медведь» №1, промону территории микрорайона д. Коровкино и улицам	04.09 2020	

Учёт замечаний и предложений, поступивших при проведении экспозиции проекта
«Генеральный план городского округа Лотошино Московской области»



№ п/п	Фамилия, имя, отчество	Место жительства (заполняется жителями городского округа Лотошино)	Правоустанавливающие документы (заполняется правообладателями земельных участков, объектов капитального строительства, помещений на территории городского округа Лотошино)	Предложения и замечания	Дата	Подпись (номер телефона для связи)
9	Рябенская Вячеслав Александрович	г.о. Лотошино, с. Лавотшино, д. Шамки, д. №1, к. 20	Жители с. Лавотшино г.о. Лотошино	Предложить решить квартальную котельную загородными районами с. Крашево	04.09.2010	
10	Алиев Ашар Мухамбад- ович	г.о. Лотошино, с. Турово, д. 45	Жители с. Турово г.о. Лотошино, д. 45	Предложить решить сб за адрес дома №13, расположенный у восточной к. 100-вопросов д. 4. к. 57. 01.0040602 ; 410 в с. Лавотшино с целью установки всех необходимых терри- торных знаков	01.09.2010	

слова



Учёт замечаний и предложений, поступивших при проведении экспозиции проекта
«Генеральный план городского округа Лотошино Московской области»

№ и/п	Фамилия, имя, отчество	Место жительства (заполняется жителями городского округа Лотошино)	Правоустанавливающие документы (заполняется правообладателями земельных участков, объектов капитального строительства, помещений на территории городского округа Лотошино)	Предложения и замечания	Дата	Подпись (номер телефона для связи)
13	Климова Наталья Анатолевна	г.о. Лотошино, рп. Лотошино, ул. Миргородов, д. 6, кв. 46	Житпись г.о. Лотошино	Восстановить фасад каменного здания р. Андреево в долину от земельного участка к.п. № 01:0040103.021 к.к. № 55 метров, без е. камеральной офор- мирова в э.п.и м.п.и.и. участка по А.П.Х	09.09. 2010	Климова 89163400 710
14	Киселева Наталья Анатолевна	г.о. Лотошино, рп. Лотошино, ул. Миргородов, д. 6, кв. 46	Житпись г.о. Лотошино	Не отбрасывать в маршрутах трассы возврат дороги в с. Андреево, рп.рп.и е. д.д. к.п.и.и.и.и.и.и.и.и. отсутствующим в соот- ветствии с документами составлены в доку- менте.	09.09. 2010	Климова 89163400 710













Учёт замечаний и предложений, поступивших при проведении экспозиции проекта
«Генеральный план городского округа Лотошино Московской области»

№ ш/п	Фамилия, имя, отчество	Место жительства (заполняется жителями городского округа Лотошино)	Правоустанавливающие документы (заполняется правообладателями земельных участков, объектов капитального строительства, помещений на территории городского округа Лотошино)	Предложения и замечания	Дата	Подпись (номер телефона для связи)
15	Карасёва Евгений Александрович	г.о. Лотошино, рп. Лотошино, ул. Восточной, д. 49	Жителем г.о. Лотошино	В котловане провал асфальтового покрытия отвердители смеси мелкозернистую Новол в с. Дурово вблизи с/п. Лотошино - Дурово-Новосилов и размещаются в г. Лотошино	09.09 2010	 8-936-615 -0553
16	Ершakov Александр Александрович	г.о. Лотошино, рп. Лотошино, ул. Северная, д. 46, кв. А	Жителем г.о. Лотошино	В с. Лотошино завезены грунты для засыпки в с. к заводу от земельного участка кадастровый номер 50:02:0020416.157 кв. 150 - 200 м.	15.09. 2010	 8-926-782-9870

Учёт замечаний и предложений, поступивших при проведении экспозиции проекта
«Генеральный план городского округа Лотошино Московской области»

№ п/п	Фамилия, имя, отчество	Место жительства (заполняется жителями городского округа Лотошино)	Правоустанавливающие документы (заполняется правообладателями земельных участков, объектов капитального строительства, помещений на территории городского округа Лотошино)	Предложения и замечания	Дата	Подпись (номер телефона для связи)
14	Акимшина Елена Анатолиевна	г.о. Лотошино, г. Кушилово, д. 56	Имеется г. Кушилово, г.о. Лотошино	В каргоурадинском матричном проекте заклад оставленные участки г. Кушилово и г. Кушилово	16.09.	 8 909 6 87 87 90
18	Акимшина Елена Анатолиевна	г.о. Лотошино, г. Кушилово, д. 56	Имеется г. Кушилово, г.о. Лотошино	В число объектов кураторского назначения Ближний Кушиловский Успенский (церковь) и прилегающую территорию включено Успенская Двух- Крестов. Священная объекты в количестве четыре на карте отобра-	16.09. 10.10	 8 909 6 87 87 90

**Учёт замечаний и предложений, поступивших при проведении экспозиции проекта
«Генеральный план городского округа Лотошино Московской области»**

№ п/п	Фамилия, имя, отчество	Место жительства (заполняется жителями городского округа Лотошино)	Правоустанавливающие документы (заполняется правообладателями земельных участков, объектов капитального строительства, помещений на территории городского округа Лотошино)	Предложения и замечания	Дата	Подпись (номер телефона для связи)
						
						

Прошито, пронумеровано, скреплено
подписью и печатью

10 (десять) листов

М Э.В. Зинovieва





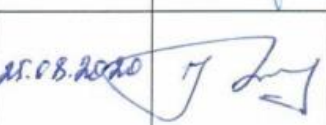






Приложение №3
к протоколу №1 от 24.09.2020
общественных обсуждений по проекту
Генерального плана
городского округа Лотошино
Московской области

Ж У Р Н А Л

**регистрации присутствующих
на экспозициях при проведении
общественных обсуждений
материалов проекта
«ГЕНЕРАЛЬНЫЙ ПЛАН
ГОРОДСКОГО ОКРУГА ЛОТОШИНО
МОСКОВСКОЙ ОБЛАСТИ»**

г.о. Лотошино, 2020 год

№ п/п	ФИО заинтересованного лица / должность, ФИО представителя организации	Место жительства/ адрес регистрации	Дата	Подпись
1	Попов Вячеслав Александрович – заместитель главы администрации городского округа Лотошино Московской области, председатель комиссии	г.о. Лотошино, п. Лотошино, ул. Мирашова, д. 21 кв. 73	25.08.2020	
2	Барабанова Галина Юрьевна – начальник отдела архитектуры и градостроительства администрации городского округа Лотошино Московской области, заместитель председателя комиссии	г.о. Лотошино, д. Тупрово, д. 49	25.08.2020	
3	Зиновьева Эльвира Владимировна – консультант отдела архитектуры и градостроительства администрации городского округа Лотошино Московской области, секретарь комиссии	г.о. Лотошино, п. Кировский д. 40, кв. 30	25.08.2020	
4	Пилецкий Вячеслав Эммануилович – заместитель начальника территориального отдела городских округов Лотошино, Шаховская Комитета по архитектуре и градостроительству Московской области	г.о. Лотошино, д. Нововасильевское, д. 43 кв. 3	25.08.2020	
5	Козловский Василий Яковлевич – председатель Комитета по управлению имуществом администрации городского округа Лотошино Московской области	г.о. Лотошино, п. Кировский, д. 36, кв. 22	25.08.2020	
6	Грибовский Андрей Иванович – заведующий территориальным отделом Ошейкино администрации городского округа Лотошино Московской области	г.о. Лотошино, п. Новолотошино, д. 2 кв. 19	25.08.2020	
7	Вайцеховская Валентина Евгеньевна – заведующая территориальным отделом Микулино администрации городского округа Лотошино Московской области	г.о. Лотошино, д. Савостино, ул. Шкапина, д. 19, кв. 4	03.09.2020	
8	Емельянов Александр Анатольевич – начальник юридического отдела администрации городского округа Лотошино Московской области	г.о. Лотошино п. Новолотошино, д. 4 кв. 49	25.08.2020	
9	Смагин Павел Витальевич – начальник отдела по жилищно-коммунальному хозяйству, благоустройству, транспорту и связи администрации городского округа Лотошино Московской области	г.о. Лотошино, д. Тупрово, д. 62	26.08.2020	

10	Сергеевич Александров Викторович Науч. центр МТДТН ГАН МО, ИИИИ г. Ижевск	Москва	25.08.20	
11	Назаров Евгений Владимирович ГАН МО, ИИИИ г. Ижевск	г. Москва	25.08.20	
12	Сергеев Евгений Иванович 12.12.1953	г.о. Новониколаевский, д. Новониколаевский, д. 29	25.08.2020	Сергеев
13	Антонов Александр Васильевич 10.04.1942	г.о. Новониколаевский, д. Кировский, д. 30, кв. 52	25.08.2020	Антонов
14	Антонов Максим Сергеевич 19.08.1980	г.о. Новониколаевский, д. Клеши, д. 15	25.08.2020	Антонов
15	Челомов Александр Вячеславович 15.09.1969	г.о. Новониколаевский, д. Клеши, д. 32	25.08.2020	
16	Кудряков Александр Владимирович 28.05.1975	г.о. Новониколаевский, д. Клеши, д. 32	25.08.2020	
17	Антонов Евгений Владимирович 28.08.1940	г.о. Новониколаевский, д. Кировский, д. 30, кв. 52	25.08.2020	

18	Швегко Владислав Владимирович 24.05.1982	г.о. Новомоск рп. Новомоск, ул. Термическая д. 1 кв. 28	25.08.2020	Шв
19	Перзев Геннадий Александрович 08.01.1999	г.о. Новомоск д. Новобасилевка д. 8	25.08.2020	Ш
20	Укратов Андрей Витальевич 14.06.1985	г.о. Новомоск д. Трудово, д. 57	25.08.2020	Ш
21	Скрябин Андрей Викторович 22.09.1957	г.о. Новомоск рп. Новомоск, ул. Карлосовская, д. 10 кв. 1	25.08.2020	Ш
22	Мухомов Андрей Геннадиевич 17.07.1975	г.о. Новомоск д. Васильевка, д. 1	26.08.2020	Ш
23	Логунов Александр Николаевич 08.02.1941	г.о. Новомоск д. Мухомово, д. 22	26.08.2020	Ш
24	Торчинов Евгений Андреевич 23.07.1962	г.о. Новомоск, д. Мухомово, ул. Митрофановская, д. 19	26.08.2020	Ш
25	Семпов Наталия Олеговна 23.02.1989	г.о. Новомоск д. Армиисел, д. 17 А	26.08.2020	Семпов


26	Самбулов Зосерин Юрьевич 25.03.1979	г.о. Лотошине, д. Мещеево, ул. Микрорайон, д. 6 кв. 3	26.08.2020	
27	Самбулов Алексей Владимирович 26.03.1945	г.о. Лотошине, д. Мещеево, ул. Микрорайон, д. 6, кв. 3	26.08.2020	
28	Кузнецов Евгений Викторович 03.07.1955	г.о. Лотошине д. Каминино ул. Школьная, д. 7	27.08.2020	Кузнецов
29	Кузнецов Михаил Анатольевич 14.09.1957	г.о. Лотошине, д. Каминино ул. Школьная, д. 7	27.08.2020	Кузнецов
30	Петров Наталья Викторовна 28.02.1958	г.о. Лотошине, д. Каминино ул. Зеленая, д. 17 кв. 1	27.08.2020	Петров
31	Самонин Валентин Александрович 10.04.1952	г.о. Лотошине, д. Каминино, ул. Школьная, д. 9	27.08.2020	Самонин
32	Анисимов Александр Николаевич 27.01.1961	г.о. Лотошине, д. Каминино, ул. Борговая, д. 9	27.08.2020	
33	Вайнхоровская Валентина Евгеньевна 02.02.1958	г.о. Лотошине, д. Савостьяново, ул. Школьная, д. 19 кв. 1	27.08.2020	

34	Сергеевич Катаев Васильевич 18.03.1972	г.о. Новошимо с. Корневское д. 49/2	27.08.2020	Сергеев
35	Тенев Надежда Тригорьевна 14.04.1963	г.о. Новошимо д. Самылово, ул. Горького, д. 25	27.08.2020	Тенев
36	Александр Траковский Михайлович 25.10.1959	г.о. Новошимо д. Вязовское, ул. Микрорайон, д. 8 кв. 77	02.09.2020	Траков
37	Щербатов Олег Викторович 21.05.1989	г.о. Новошимо рп. Новошимо ул. Центральная д. 33, кв. 46	02.09.2020	Щербатов
38	Рицкий Тамар Анатольевна 16.01.1958	г.о. Новошимо д. Вязовское, ул. Заречная, д. 60	02.09.2020	Рицкий
39	Башкатов Фавен Иванович	г.о. Новошимо д. Михайлово, ул. Микрорайон, д. 26, кв. 7	03.09.2020	Башкатов
40	Большакин Александр Вячеслав 25.05.1949	г.о. Новошимо д. Михайлово, д. 15	03.09.2020	Большакин
41	Батарев Сергей Владимирович 07.05.1981	г.о. Новошимо, с. Мухоморово, ул. Микрорайон, д. 10, кв. 8	03.09.2020	Батарев

42	Тарошнев Валентин Анатолиевич 28.04.1948	г.о. Норильно, с. Мухоморо, ул. Мухоморова, д. 10, кв. 45	03.09.2020	Тар
43	Икумин Светлана Евгеньевна 02.10.1965	г.о. Норильно, с. Мухоморо, ул. Мухоморова, д. 6, кв. 6	03.09.2020	Светл
44	Тунин Татьяна Николаевна 17.07.1965	г.о. Норильно, с. Мухоморо, ул. Мухоморова, д. 6, кв. 9	03.09.2020	ТТ
45	Иветков Мария Александровна 06.11.1965	г.о. Норильно, с. Мухоморо, ул. Сафова, д. 2	03.09.2020	Ивет
46	Тунин Александр Викторович 21.08.1988	г.о. Норильно, с. Мухоморо, ул. Мухоморова, д. 12, кв. 16	03.09.2020	Тун
47	Кауранов Светлана Анатолиевна 31.08.1968	г.о. Норильно, д. Соловьево, д. 7, кв. 16	03.09.2020	Кан
48	Финейкина Елена Викторовна 16.10.1976	г.о. Норильно, с. Мухоморо, ул. Мухоморова, д. 11, кв. 16	03.09.2020	Елен
49	Ароконян Александр Тимофеевич 11.11.1956	г.о. Норильно и. Кировский, д. 26, кв. 22	04.09.2020	Аро

50	Горокочуа Мария Александровна 18.12.1958	г.о. Лотошино, п. Коровки, д. 26, кв. 22	04.09.2020	
51	Марков Лариса Ивановна 05.12.1946	г.о. Лотошино, с. Шеняево, д. 8	04.09.2020	
52	Лавруков Ольга Александровна 18.01.1960	г.о. Лотошино, с. Шеняево, д. 10	04.09.2020	
53	Юдинская Юлия Григорьевна 13.06.1974	г.о. Лотошино, д. Савостин ул. Шкальце д. 11А, кв. 20	04.09.2020	
54	Великов Александр Викторович 15.02.1980	г.о. Лотошино, д. Андрейково, д. 10	04.09.2020	
55	Крайников Лариса Юрьевна 18.01.1969	г.о. Лотошино, д. Савостин, ул. Шкальце, д. 1 кв. 14	04.09.2020	
56	Алиев Амар Мухтабарович 05.05.1966	г.о. Лотошино д. Журово, д. 75	04.09.2020	
57	Карачевцев Вера Ивановна 28.01.1963.	г.о. Лотошино ул. Строителей. д. 49	09.09.2020	

58	Киселева Наталья Анатолевна 22.04.1970	г.о. Лотошино, пр. Лотошино, д. Шереметьев, д. 6, кв. 46	09.09.2020	Киселева
59	Ермаков Евгений Александрович 31.12.1982	г.о. Лотошино, пр. Лотошино, д. Центральная, д. 46, кв. 11	15.09.2020	Ермаков
60	Восков Алексей Александрович 10.05.1993	г.о. Лотошино, п. Большая востр., д. 2, кв. 4	16.09.2020	Восков
61	Донорский Виктор Вадимович 28.03.1995	г.о. Лотошино, п. Большая востр., д. 5, кв. 11	16.09.2020	Донорский
62	Дютов Флорент Анатолеевич 27.05.1958	г.о. Лотошино, п. Большая востр., д. 1, кв. 2	16.09.2020	Дютов
63	Акимов Евгений Анатолеевич 30.04.1965	г.о. Лотошино, д. Кушилов, д. 50	16.09.2020	Акимов
64	Зарванская Ксения Михайловна 09.08.1987	г.о. Лотошино, пр. Лотошино, д. Центральная, д. 21 кв. 29	17.09.2020	Зарванская
65	Панченко Оксана Валентиновна 13.01.1986	г.о. Лотошино, п. Коровкино, д. Рыбачьево, д. 37	18.09.2020	Панченко

66	Старшинов Лариса Александровна 19.09.1963	г.о. Шотоминское, д. Бирково, д. 2	18.09.2020	
----	--	--	------------	---



Прошито, пронумеровано, скреплено
подписью и печатью

10 (десять) листов

Э.В. Зинькова

